

2016 | DE

HÜTTENFÜHRER

Bewegung und Genuss

wipptal

stubai

Tirol

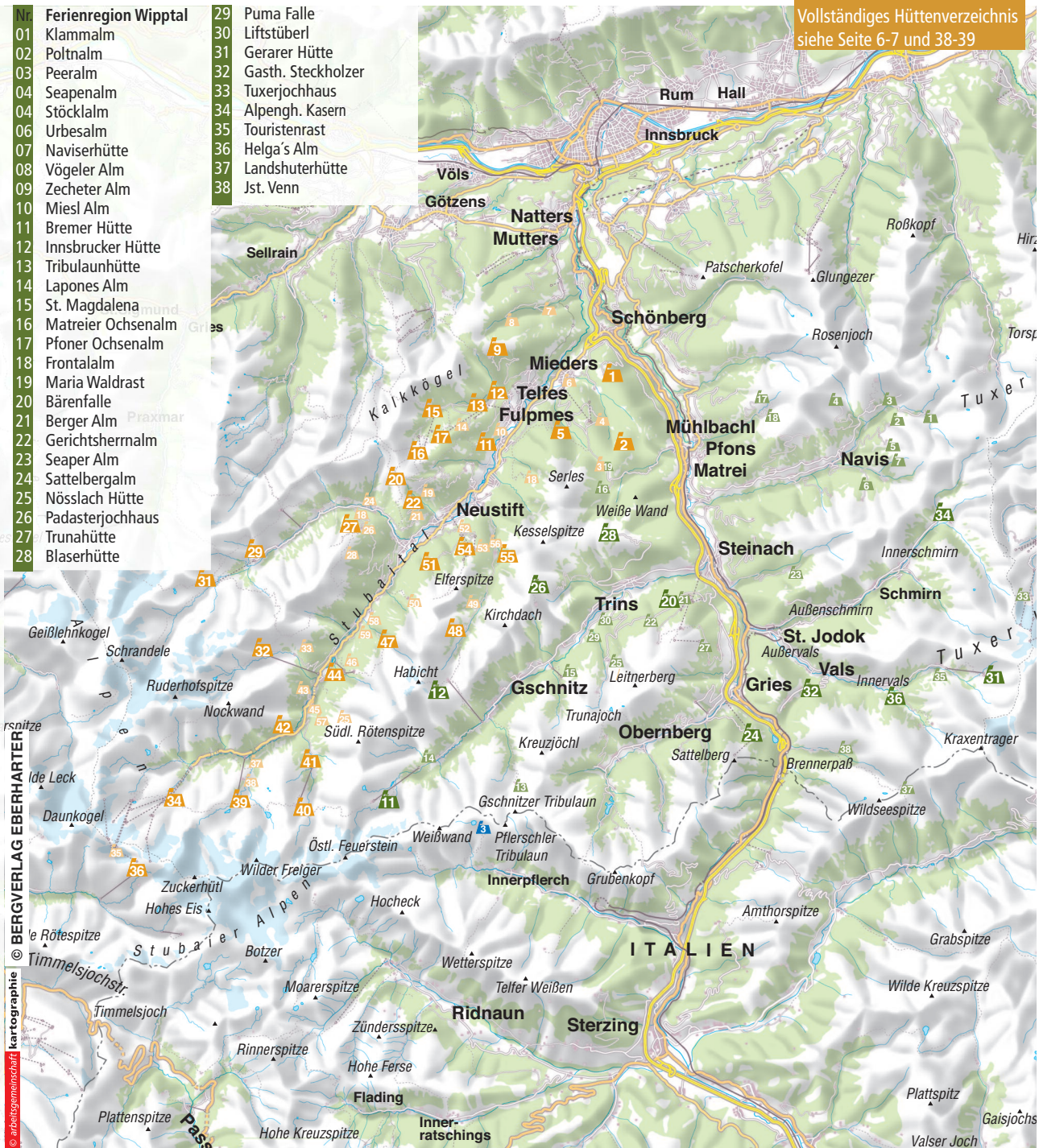
Nr Ferienregion Stubai Tirol

- 01 Gleinserhof
- 02 Ochsenhütte
- 03 Maria Waldrast
- 04 Koppeneck
- 05 Alpengh. Sonnenstein
- 06 Kirchbrücke
- 07 Stockerhof
- 08 Kreither Alm
- 09 Pfarrachalm
- 10 Gröbenhof
- 11 Berggh. Vergör
- 12 Fronebenalm
- 13 Bruggeralm
- 14 Galtalm
- 15 Schlickeralm
- 16 Sennjochhütte
- 17 Kreuzjoch
- 18 Gh. Wildeben
- 19 Kaserstattalm
- 20 Starkenburgerhütte
- 21 Jausenstation Hofer
- 22 Oberer Kartnallhof
- 24 Agh. Bärenbad
- 25 Falbesoner Nockalm
- 26 Auffangalm
- 27 Brandstattalm
- 28 Milderaunalm
- 29 Almwirtschaft Oberiss
- 31 Franz Senn Hütte
- 32 Neue Regensburgerhütte
- 33 Falbesoner Ochsenalm
- 34 Dresdner Hütte
- 35 Jochdohle-Top of Tyrol
- 36 Hildesheimer Hütte
- 37 Grawaalm
- 38 Sulzenaualm
- 39 Sulzenauhütte
- 40 Nürnbergerhütte
- 41 Bsuchalm
- 42 Tschangelairalm
- 43 Oberhausalm
- 44 Doadleralm
- 45 Ranalt Alm
- 46 Bacherwandalm
- 47 Mischbachalm
- 48 Karalm
- 49 Pinnisalm
- 50 Klamperbergalm
- 51 Autenalm
- 52 Jst. Zum Weber Lois
- 53 Panoramarest. Elfer Agrar
- 54 Elferhütte
- 55 Issenangeralm
- 56 Herzebner Almwirt
- 57 Bänkenalm
- 58 Geieralm
- 59 Volderauhof

Nr Ferienregion Wipptal

- 01 Klammalm
- 02 Poltnalm
- 03 Peeralm
- 04 Seapenalm
- 04 Stöcklalm
- 06 Urbesalm
- 07 Naviserhütte
- 08 Vögeler Alm
- 09 Zecheter Alm
- 10 Miesl Alm
- 11 Bremer Hütte
- 12 Innsbrucker Hütte
- 13 Tribulaunhütte
- 14 Lapes Alm
- 15 St. Magdalena
- 16 Matreier Ochsenalm
- 17 Pfoner Ochsenalm
- 18 Frontalalm
- 19 Maria Waldrast
- 20 Bärenfalle
- 21 Berger Alm
- 22 Gerichtsherralm
- 23 Seaper Alm
- 24 Sattelbergalm
- 25 Nösslach Hütte
- 26 Padasterjochhaus
- 27 Trunahütte
- 28 Blaserhütte

- 29 Puma Falle
- 30 Liftstüberl
- 31 Gerarer Hütte
- 32 Gasth. Steckholzer
- 33 Tuxerjochhaus
- 34 Alpengh. Kasern
- 35 Touristenrast
- 36 Helga's Alm
- 37 Landshuterhütte
- 38 Jst. Venn



**SOMMER:**

Wander-, Touren-, / Ausbildungs-
wochen, Klettern, Klettersteige,
Westalpen, u.v.m.
Kilimanjaro, Peru, Nepal u.v.m.

Highlights:

Kinder- und Jugendklettercamps
„All inclusive“ mit
Klettern, Sport, Spiel
und Spaß

WINTER:

Skitagestouren, Skirundtouren,
Lawinenausbildung,
Skitourenwoche für Genießer,
Eisfallklettern

Leitung:

Bergführer Sepp Rettenbacher
Franz-Senn-Weg 14,
A-6166 Fulpmes - Stubai - Tirol
Tel. 0043/664/333 2222

Bergführerbüro:

Bahnstr. 17, A-6166 Fulpmes - Stubai
(direkt am Kirchplatz)
Tel. + Fax. 0043/5225/63490
E-Mail:
bergsteigen@tirol-stubai.at

**Sehr geehrte Freunde und
Gäste des Stubai- und Wipptals**

Wir freuen uns, Ihnen unseren neuen
Hütten- und Ausflugszielführer für das
Stubai- und Wipptal präsentieren zu
können. Mit dieser Broschüre wollen
wir Ihnen die Vielfalt und
Einmaligkeit der Stubai Alpen nahe
bringen. Wir wollen Sie auf Naturse-
henswürdigkeiten aufmerksam ma-
chen und führen Sie auf den teils
neuen, teils seit mehreren Jahren be-
stehenden Themenwegen durch das
Stubaital und seine Berg- und Glet-
scherwelt.

Wir stellen Ihnen alpine und hochal-
pine Hütten vor, ebenso wie Almen,
Jausenstationen und Berggasthöfe.
Sie finden hier Anregungen für Fami-
liengewanderungen, gemütliche Nach-
mittagsspaziergänge, aber auch für
hochalpine Touren, die Bergerfahrung
voraussetzen und die Ungeübte nur in
Begleitung von Bergführern begehen
sollten. Bergwandern und Bergstei-
gen hat im Stubaital und Wipptal eine
besonders lange Tradition. Folgen Sie
uns in diese faszinierende Bergwelt!

Tourismusverband Stubai Tirol
Stubaitalhaus, Dorf 3
A-6167 Neustift i.St.
Tel. +43(0)50.1881.0, Fax-199
info@stubai.at • www.stubai.at

Tourismusverband Wipptal
A-6150 Steinach i.T., Brennerstraße 67
Tel. +43(0)5272.6270
Fax +43(0)5272.2110
tourismus@wipptal.at • www.wipptal.at

Herausgeber, Anzeigenannahme

BERGVERLAG
EBERHARTER JOCHBERG

A-6373 Jochberg, Kitzbüheler Str. 32
Tel. +43(0)5355.5492, Fax -20
info@bergverlag.at • www.bergverlag.at

**INHALT
STUBAITAL**

06-07	Hütten-, Almenverzeichnis
08-09	Panoramabild
14	Stubai Höhenweg/Wegetappen
15	Stubai Card
16-17	Hütten Höhenweg
18	WildeWasserWeg
19	Stubai Eisgrotte
20-24	Hütten Stubaital
25	Naturschauplatz Kartnall
26	Panoramaweg Neustift am Elfer
27	Hütten Stubaital
29	Schlick 2000
30-33	Hütten Stubaital
32	Stubai Wanderabzeichen

WIPPTAL

36-37	Panoramabild
38-39	Hütten-, Almenverzeichnis
40	Bergerlebnis Wipptal
41-42	Hütten Wipptal
43	Rund um die Tribulaune
44-46	Peter Habeler Runde
47	Hütten Wipptal
47	Peter Kofler Klettersteig
48-49	Gschnitztaler Rundtour
50	Bergeralm
50	Wipptal-Alpin
51	Maria Waldrast
52	Mühlendorf Gschnitz
52	Hütten Wipptal

Diverse Anbieter der Regionen	
2	Bergsteigerschule Stubai
10-11	Bergbahnen Stubaital
20	Neustifter Funktaxi
23	Almtaxi Neustift
32	Raiffeisenbank Neustift
35	Sport Pittl
35	Tandemflüge
47	Impressum
50	Ski- & Freizeitarena Bergeralm
50	Wipptal Alpin Bergführerbüro
53	Brau Union

Die Öffnungszeiten sind witterungsabhängig. Die Liste der geöffneten Almen & Hütten kann unter www.stubai.at heruntergeladen werden bzw. liegt diese auch in allen TVB Büros auf. Bei Übernachtungswunsch bitte vorher die entsprechende Alm/Hütte anrufen. (Karte siehe Seite 3-4 und 8-9)

Nr.	Name	Seehöhe	Wegzeit	Ausgangsort	Kontakt +43 (0)	Pächter/Besitzer	Betten/Lager	Seite
01	Gleinserhof	1.420m	1 h	Schönberg	05225 62100	Alois Hammer	5 DZ mit DU/WC	33
02	Ochsenhütte	1.528m	2 h	Mieders	0664 4164031	Christian Bierbaumer	-	32
03	Maria Waldrast	1.641m	1,5 h	Bergst. Koppeneck	05273 6219	Klosterprior Dünsner	21 DZ m. DU/WC	
04	Agh. Koppeneck	1.605m	2 h	Mieders	0676 4762571	Horst und Werner Schöpf	-	
05	Agh. Sonnenstein	1.385m	1,5 h	Fulpmes	0664 1212645	Familie Gleinser	-	33
06	Kirchbrücke	1.000m	1 h	Fulpmes	05225 62489	Familie Ram	2 DZ	
07	Stockerhof	1.166m	1,5 h	Telfes	0664 5328806	Stefan Hübsch	-	
08	Kreither Alm	1.492m	1,5 h	Telfes	0676 9444158	Hubert u. Christine Hölzl	-	
09	Pfarrachalm	1.740m	1,5 h	Telfes	0676 849275946	Strieder Irmgard	-	30
10	Gröbhenhof	986m	20 Min	Fulpmes	05225 62442	Familie Schüller	6 DZ/1 EZ/ 1 Fewo 2-4 Pers.	
11	Berggh. Vergör	1.296m	1 h	Fulpmes	0660 4032224	Christian Illmer	-	30
12	Fronebenalm	1.306m	1 h	Fulpmes	05225 62211 0650 6368720	Familie Roost	-	30
13	Bruggeralm	1.351m	1 h	Fulpmes	0664 3334806	Gerold Bacher	-	31
14	Galtalm	1.634m	1,5 h	Fulpmes	0664 3340862 0664 5144113	Ruth & Michael Pfurtscheller	-	
15	Schlickeralm	1.645m	2 h	Fulpmes	05225 62409	Andreas Stern	57 Betten	31
16	Sennjochhütte	2.225m	3 h	Fulpmes	05225 62409	Andreas Stern	-	31
17	Kreuzjoch	2.136m	3 h	Fulpmes	05225 62321-500	Schlick 2000	-	31
18	Gasthof Wildeben	1.781m	2,5 h	Fulpmes Medraz	0664 3640164	Hubert Wurzer	-	
19	Kaserstättalm	1.900m	2,5 h	Neustift Neder	0664 1807557	Cilli Kierspel	-	
20	Starkenburger Hütte	2.237m	3 h	Neustift Dorf	0664 5035420	Karin u. Martin Tanzer	63 ZL/ ML	16
21	Jst. Hofer	1.284m	45 Min	Neustift Dorf	05226 3429	Georg Hofer	4 DZ	
22	Oberer Kartnallhof	1.275m	45 Min	Neustift Dorf	05226 3488	Trudi Pfurtscheller	-	24
24	Agh. Bärenbad	1.248m	1 h	Neustift Milders	05226 2291	Claudia Falbesoner	17 DZ	
25	Falbesoner Nockalm	1.663 m	1,25 h	Falbeson/Ranalt	05226 3186	Familie Gleinser	-	
26	Auffangalm	1.620m	1 h	Neustift Oberbergtal	0664 5229889	Karlheinz Schönherr	-	
27	Brandstättalm	1.810m	1,5 h	Neustift Oberbergtal	0664 3715044	Karin Fröhlich	15 ML	22
28	Milderaunalalm	1.675m	1,5 h	Neustift Krössbach	0699 10036813	Christian Volderauer	-	
29	Almwirtschaft Oberiss	1.750m	2 h	Neustift Milders	05226 2626 0676 6262333	Fam. Danler	-	23

31	Franz Senn Hütte	2.147m	1,5 h	Neustift Oberissalm	05226 2218	Thomas Fankhauser	90 Betten, 80 ML	16
32	N. Regensburger H.	2.286m	3 h	Neustift Falbeson	0664 2025070	Familie Ofer	27 Betten, 56 ML	17
33	Falbesoner Ochsenalm	1.822m	2 h	Neustift Falbeson	0664 9134448	Franz Pfurtscheller	-	
34	Dresdner Hütte	2.308m	2 h	Mutterbergalm	05226 8112	Familie Hofer	110 Betten, 30 ML	17
35	Jochdohle	3.200m	1,5 h	Bergst. Eisgrat	05226 8141	Stubai Gletscherbahn	-	
36	Hildesheimer Hütte	2.899m	1 h	Bergstation Schaufeljoch	05254 2300	Gustav Fiegl	24 Betten, 56 ML	22
37	Grawaalm	1.530m		Neustift Grawa	0676 412 1009	Johanna Krösbacher	-	
38	Sulzenaualm	1.847m	1 h	Neustift Grawa	0676 5603090 05226 2494	Friedrich Schöpf	-	
39	Sulzenauhütte	2.196m	2 h	Neustift Grawa	0664 2716898 0664 7386803	Familie Gleirscher	50 Betten, 70 ML	16
40	Nürnberg Hütte	2.297m	2,5 h	Neustift Ranalt	0664 4032188 05226 30496	Leonhard Siller	45 Betten, 85 ML	16
41	Bsuchalm	1.600m	1 h	Neustift Ranalt	0664 1349933	Fam. Volderauer	-	21
42	Tschangelairalm	1.410m		Neustift Ranalt	05226 3767	Werner Zittera	-	20
43	Oberhausalm	1.350m	20 Min	Neustift Falbeson	0664 2073256	Georg Schönherr	Fewo für 2-4 Pers.	
44	Doadleralm	1.250m		Neustift Falbeson	05226 2033	Josef Völlenklee	-	21
45	Ranalt Alm	1.360m		Neustift Ranalt	05226 30248	Fa. Ellen van den Dikkenberg	50 Betten	
46	Bachenwandalm	1.620m	1,5 h	Neustift Volderau	0676 6854837 05226 2841	Hans Pfurtscheller	-	
47	Mischbachalm	1.840m	2,5 h	Neustift Gasteig	0664 1648639	Josef Oberguggenberger	-	21
48	Karalm	1.747m	2 h	Neustift Neder	0676 5224696	Fam. Gleirscher	-	27
49	Pinnisalm	1.557m	1,5 h	Neustift Neder	0676 6082864	Christian Siller	-	
50	Klamperbergalm	1.795m	2,5 h	Bergst. Elferbahn	0699 12621675	Georg Müller	-	
51	Autenalm	1.665m	2,5 h	Neustift Dorf	0664 2602681	Klaus Stern	-	27
52	Jst. Zum Weber Lois	1.110m	30 Min.	Neustift Dorf	0676 3281854	Alois Neunhäuserer	-	
53	Elfer-Agrar	1.812m	2 h	Neustift Dorf	05226 3444 0676 7059039	Familie Schöpf	-	
54	Elferhütte	2.080m	3 h	Neustift Dorf	05226 2818	Fritz Haas	45 Betten in MBZ	24
55	Issenangeralm	1.380m	1 h	Neustift Neder	0676 4503064 0664 9657023	Klaus Ribis	-	27
56	Herzbeiner Almwirt	1.338m	1 h	Neustift Neder	0660 7734865	Melanie Hütter	-	
57	Bänkenalm	1.860m	1,5 h	Neustift Ranalt	0676 849275631	Hubert Pfurtscheller	-	
58	Geieralm	1.129m		Neustift Volderau	0676 5827455	Karl Pfurtscheller	-	
59	Volderauhof	1.129m		Neustift Volderau	05226 2617	Gernot Volderauer	-	
11	Bremer Hütte	2.413m	4 h	Talende, Gschnitz	0664 2728071	Fam. Seger Georg	23 Betten, 64ML	17
12	Innsbrucker Hütte	2.369m	4 h	Neustift Neder	05276 295	Franz & Marlene Egger	100 Betten, 30 ML	17

DIE STUBAIER BERGBAHNEN IM SOMMER 2016

**KINDER
UNTER 10 JAHREN
FAHREN FREI!**
(in Begleitung
eines zahlenden
Elternteils)

STUBAIER GLETSCHER

Einzigartiges Gletschererlebnis: Bei Wanderungen am Daunferner wird das Gletschererlebnis für Sie greifbar gemacht. Am Ausstieg der Rotadl-Bahn können Sie an einer täglichen Informationsstunde teilnehmen und dabei Wissenswertes zum Gletscher erfahren. An der Bergstation Gamsgarten genießen Sie ein BBQ, Tiroler Schmankerln und Eisspezialitäten. Kinder vergnügen sich am Spielplatz. Die Bergstation Gamsgarten ist Treffpunkt für die täglich geführte Wanderung Richtung Daunferner. Erobern Sie die Gipfelplattform TOP OF TYROL 3.210 m bei einer Wanderung von der Bergstation Rotadl aus über den gesicherten Gletscherpfad, vorbei an der Jochdohle, dem höchstgelegenen Bergrestaurant Österreichs. Die Faszination Gletscher wird in der Eisgrotte am Stubaier Gletscher greifbar gemacht.



ELFERBAHNEN

Wanderarena Elfer: 10 Almen und Hütten, Spaziergänge und Rundwanderungen für die ganze Familie, Höhenwanderungen für Bergsteiger. Die Geh-Zeiten-Wege Blütezeit, Steinzeit und Sonnenzeit starten an der größten begehbaren Sonnenuhr der Alpen mit spektakulärem Panorama über das Stubaital. Auffahrt mit der bequemen 8-er Gondelbahn direkt im Zentrum von Neustift. **Action und Vielfalt:** Der Elfer gilt als Wohnzimmer der Paragleiter und Drachenflieger. Spektakuläre Eindrücke am Startplatz direkt neben der Bergstation und am Landeplatz neben der Talstation. Für Kinder aller Altersklassen gibt es ab heuer einen neuen Spielplatz mit Riesen-Paragleitschaukel und Rodel-Rutsche direkt beim Panoramarestaurant Bergstation. Kletterer finden 3 versicherte Klettersteige und mehrere freie Kletterrouten vor. Highlight ab Sommer 2016 ist der EinsEinser-Trail, der erste Mountainbike Singletrail im Stubaital.



SCHLICK 2000

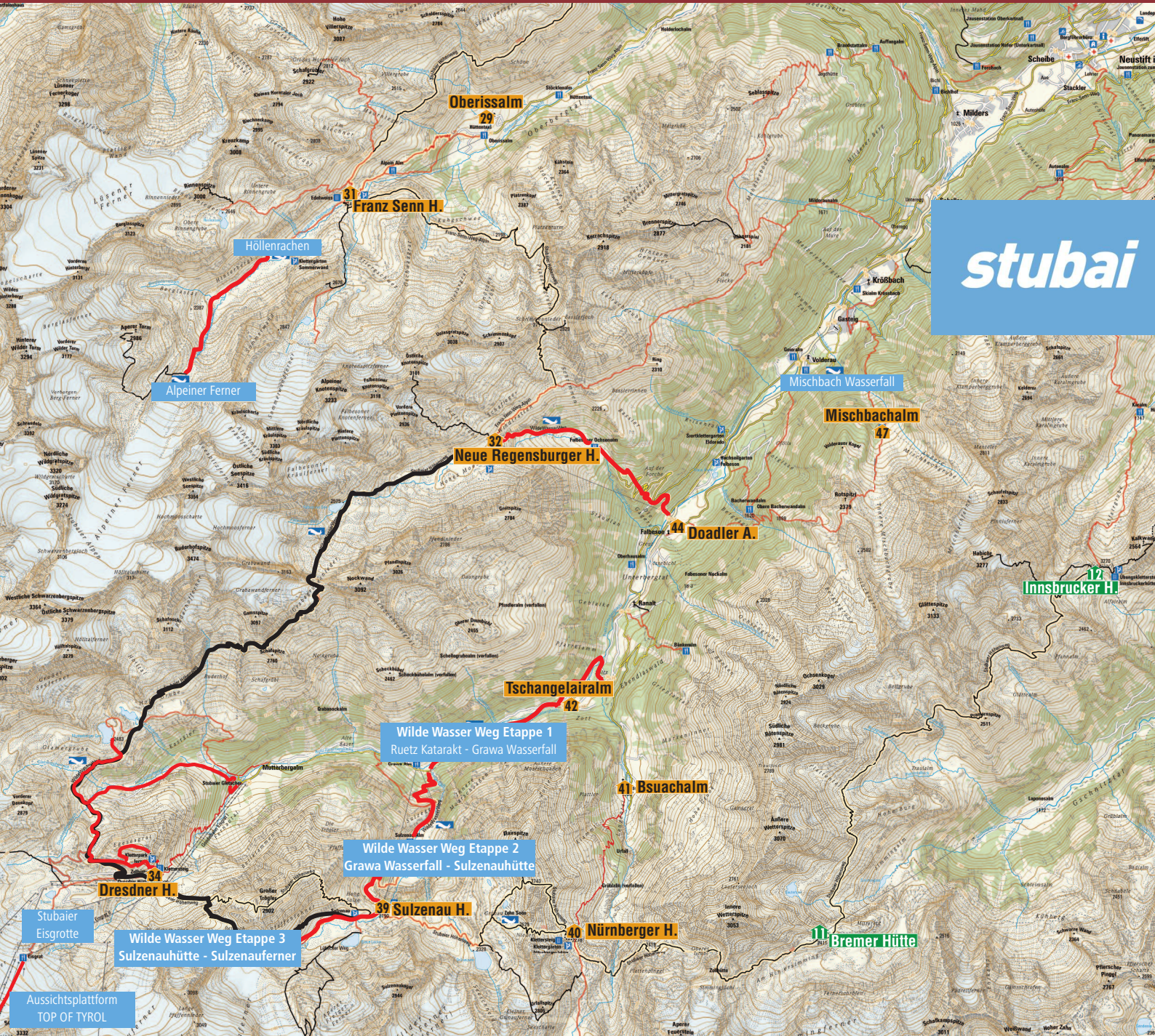
Familienfreundlichkeit und Abwechslung wird im Wanderzentrum Schlick 2000 groß geschrieben. Kinderwagentaugliche Wege sorgen für eine unbeschwertere Wanderung. Zahlreiche Almen und Hütten laden zu einer gemütlichen Pause ein. Die Kreuzjochbahn führt bis auf 2.136 m. Über den künstlerisch anmutenden Panoramaweg erreicht man von der Bergstation Kreuzjoch die Aussichtsplattform „StubaiBlick“. Mit neuem Wissen über die heimische Flora und Fauna gelangt man über den Naturlehrweg von der Bergstation Kreuzjoch bis zur Schlickeralm. Von dort führt der Erlebnisweg mit Spiel- und Barfußstationen bis zum idyllisch angelegten Panoramasee. Die Scheibe rollt! Eine rollende Holzscheibe sorgt für viel Spaß entlang des Scheibenweges. Neu ab Sommer 2016: Der neue Baumhausweg erweitert das Wander- und Erlebnisangebot ab der Mittelstation Fronoben. Der Weg führt bis zur Almeinkehr Vergörl und besticht durch außergewöhnlich gestaltete Baumhäuser, die einen Einblick in die Geschichte des Talortes Fulpmes geben.



BERGERLEBNIS SERLES

An der Bergstation Koppeneck sorgt die neue Erlebnis- und Erholungswelt SERLES-PARK für abwechslungsreiche Bergmomente für die ganze Familie: Eingebettet in die Stubaier Bergwelt eröffnen sich hier faszinierende Blicke auf die Serles, die Kalkkögel und auf die Nordkette. Wahrlich majestätisch liegt also der SERLESPARK, der zum Wandern, Innehalten und Verweilen einlädt. Der neue SERLESZUG, ein Bummelzug, der die Bergstation Koppeneck mit dem Kloster Maria Waldraut verbindet, sorgt für Familienabenteuer und Komfort. Denn beim Begriff „Stubiken“ leuchten die Augen von Mountainbike-Kennern und Bike-Anfängern, mit dem Radtransport in der Gondel leicht gemacht wird. Das Besondere liegt rund um die Serles in Wanderdistanz, wie zum Beispiel ein Sonnenaufgang bei einer Gipfeltour oder einer Moorwanderung. **HIGHLIGHT:** Steilste Sommerrodelbahn der Alpen.





stubaier

Oberissalm
29

Franz Senn H.
31

Höllensachen

Alpeiner Ferner

Mischbach Wasserfall

Mischbachalm
47

Neue Regensburger H.
32

Doadler A.
44

Innsbrucker H.
12

Tschangelalralm
42

Wilde Wasser Weg Etappe 1
Ruetz Katarakt - Grawa Wasserfall

Bsuachalm
41

Wilde Wasser Weg Etappe 2
Grawa Wasserfall - Sulzenauhütte

Dresdner H.
34

Stubaier Eisgrotte

Wilde Wasser Weg Etappe 3
Sulzenauhütte - Sulzenauferner

Sulzenau H.
39

Nürnberger H.
40

Bremer Hütte
11

Aussichtsplattform
TOP OF TYROL



STUBAIER HÖHENWEG

Der Stubaier Höhenweg eröffnet eine mehrtägige Rundwanderung entlang des imposanten Bergkranzes im hinteren Stubaital. Ohne den Gletscher zu betreten führt die mehrtägige Tour über Klimagrenzen hinweg, entlang blühender Bergwiesen zu durchwegs gut ausgerüsteten Alpenvereinshütten, in welchen man sich mit kulinarischen Köstlichkeiten der Region stärken kann.

Die Rundwanderung beginnt und endet in Neustift. Von sieben der acht Übernachtungstützpunkte kann man nach Neustift zurückkehren, was auch eine Begehung des Weges in mehreren Abschnitten ermöglicht. Imposante Gletschersteige, erwanderbare 3000-er oder klassische Gletschertouren laden dazu ein, ein unvergessliches Bergerlebnis zu erfahren. Der Stubaier Höhenweg führt ausnahmslos durch alpines und hochalpines Gelände und ist teilweise mit Drahtseilen und Stahlbügeln versichert.

Etappe 1:

Starkenburger Hütte – Franz-Senn-Hütte | ↑ 440 Hm
↓ 530 Hm | Dauer 7 Stunden, Länge 15 km

Etappe 2:

Franz-Senn-Hütte – Neue Regensburger Hütte | ↑ 650 Hm
↓ 500 Hm | Dauer 4 Stunden, Länge 8 km

Etappe 3:

Neue Regensburger Hütte – Dresdner Hütte | ↑ 900 Hm
↓ 850 Hm | Dauer 7 Stunden, Länge 12 km

Etappe 4:

Dresdner Hütte – Sulzenau Hütte | ↑ 400 Hm
↓ 500 Hm | Dauer 3 Stunden, Länge 4 km

Etappe 5:

Sulzenau Hütte – Nürnberger Hütte | ↑ 650 Hm
↓ 550 Hm | Dauer 4 Stunden, Länge 5 km

Etappe 6:

Nürnberger Hütte – Bremer Hütte | ↑ 600 Hm
↓ 450 Hm | Dauer 4 Stunden, Länge 5 km

Etappe 7:

Bremer Hütte – Innsbrucker Hütte | ↑ 800 Hm
↓ 850 Hm | Dauer 7 Stunden, Länge 9,5 km

www.stubaier-hoehenweg.at

STUBAI SUPER CARD

Erleben Sie die Top Attraktionen im ganzen Stubaital!

Gültig vom ersten Tag an und während Ihres gesamten Aufenthaltes. Wenn Sie Ihren Aufenthalt in einem teilnehmenden Partnerbetrieb verbringen, sind in Ihrem Urlaub im Stubai eine Vielzahl von Leistungen inklusive:

- Freie Benützung der Stubaier Bergbahnen
- Freie Fahrt mit den öffentlichen Verkehrsmitteln zwischen Mutterberg und Innsbruck
- 1 Eintritt in das Erlebnisbad Stubay pro Woche
- Freie Benützung des Hallenbades Neustift und Miederer Schwimmbad¹
- 1 Fahrt mit der Sommerrodelbahn Mieders pro Woche (30 % Ermäßigung auf zusätzliche Fahrten)

Darüber hinaus bietet die Stubai Super Card 30 % Ermäßigung u. a. auf Eintritt in die Eisgrotte am Stubaier Gletscher sowie Greifvogelpark Telfes, Minigolfplatz und Krippenmuseum in Fulpmes und auf das Kombiticket der Innsbrucker Landesmuseen.



EIN TAL. EINE KARTE.



Panorama Seite

3-4, 8-9, 28



STARKENBURGER HÜTTE
2.237 m
 Martin und Karin Tanzer
 T +43 (0) 664 5035420
 office@starkenburgerhuette.at
www.starkenburgerhuette.at

↗ von der Bergstation Lift Schlick 2000, Kreuzjoch aus in 1,5 - 2 Std. erreichbar. Von Fulpmes oder Neustift (3,5 Std.) oder von Froneben über die Knappenhütte (2,5 Std.). Traumhafter Rundblick auf die Stubai Bergwelt!
 Zentraler Aussichtspunkt der 7 - Summits
Hütte: Anfang Juni bis Anfang Oktober, 28 Betten und 35 Lager
Spezialität: Spinatknödel mit gemischtem Salat

Panorama Seite

3-4, 8-9, 12-13



SULZENAUHÜTTE
2.196 m
 Fam. Susanne und Sigmar Gleirscher
 T +43 (0) 664 2716898 (Hütte)
 T +43 (0) 664 73866803 (Tal)
 info@sulzenauhuette.at
www.sulzenauhuette.at

↗ von Neustift, ab Parkplatz hinter Grawalm auf unsteilem, wunderschön angelegtem Wanderweg (2h) oder spektakulär über WildeWasserWeg direkt ab Grawalm (2,5h).

Hütte: Anfang Juni bis Anfang Oktober, herzhaft Tiroler Küche, 70 Lager, 50 Betten.
Spezialität: Gemüsegröstl mit frischem Gemüse und Krautsalat

Panorama Seite

3-4, 8-9, 12-13



FRANZ SENN HÜTTE
2.147 m
 Fam. Fankhauser
 T +43 (0) 5226 2218
 office@franzsennhuette.at
www.franzsennhuette.at

↗ zu Fuß von Oberisshütte über leichten Wanderweg zum Appler. Weiter vorbei an Alpeiner Alm zur Franz-Senn-H., Geh-Z: ca. 1,5 Std.

Hütte: So: Mitte Juni bis Anfang Okt., Wi.: Ende Februar bis Anfang Mai, gutbürgerliche, Tiroler Hausmannskost, spezielle Schmankerl, 90 Betten, 80 Lager
Spezialität: Wienerschnitzel vom Schwein mit Röstkartoffel

Panorama Seite

3-4, 8-9, 12-13



NÜRNBERGER HÜTTE
2.297 m
 Fam. Leonhard Siller
 T +43 (0) 664 4032188 (Hütte)
 T +43 (0) 5226 30496 (Tal)
 info@nuernbergerhuette.at
www.nuernbergerhuette.at

↗ von Nürnberger Hütten Parkplatz (hinter Ranalt) zur Bsuschalm, weiter über schönen Steig bis zur Nürnberger Hütte (ca. 2,5 Gehstunden).

Hütte: Mitte Juni bis Anfang Oktober, 85 Lager, 45 Betten.
Spezialitäten: Tris, Gulasch vom Jungochsen (Fleisch und Produkte aus eigener Landwirtschaft)

Panorama Seite

3-4, 8-9, 12-13



NEUE REGENSBURGER HÜTTE
2.286 m
 Martina und Herbert Ofer
 T +43 (0) 664 2025070
 info@regensburgerhuette.at
www.regensburgerhuette.at

↗ von Falbeson (Parkplatz Waldcafe) durch den Wald über die Falbesoner Ochsenalm (selbst gemachter Käse!) in ca. 2,5 Std. erreichbar.

Hütte: Sommer: Mitte Juni bis Ende September (witterungsabhängig), 27 Betten und 56 Lager
Spezialität: Tiroler Gerstlsuppe mit frischem Bauernbrot

Panorama Seite

3-4, 8-9, 12-13, 37, 49



BREMER HÜTTE
2.413 m
 Fam. Seger Georg
 T +43 (0) 664 2728071
 office@bremerhuette.at
www.bremerhuette.at

↗ beim Gasthof Feuerstein auf der Talstraße Richtung Talschluss, dann rechts über die steilen Hänge, empor und hinein zur Simmingalpe. Beim Prangerstadl nach Süden über den Bach und hinauf auf den Mitteregg. Leichter Aufstieg über den breiten Rücken bis zur Hütte. Gehzeit von Gschnitz zwischen 3 und 4 Std. bis zur Hütte.

Hütte: Mitte Juni bis Anfang Oktober, ganztags warme Küche, 23 Betten und 64 Lager.
Spezialität: Bauernomelett

Panorama Seite

3-4, 8-9, 12-13



DRESDNER HÜTTE
2.308 m
 Fam. Hofer
 T +43 (0) 5226 8112 (Hütte), F -DW20
 info@dresdnerhuette.at
www.dresdnerhuette.at

↗ von der Mutterbergalm auf beschildertem Weg (ca. 1,5 Std.)

Hütte: Ende Juni - Ende September, Ende Oktober - Anfang Mai, warme Küche, 110 Betten und 30 Lager.
Spezialität: Schweinsbraten mit Knödel und Kraut.

Panorama Seite

3-4, 8-9, 12-13, 37, 49



INNSBRUCKER HÜTTE
2.369 m
 Fam. Franz und Marlene Egger
 T +43 (0) 5276 295
 office@innsbrucker-huette.at
www.innsbrucker-huette.at

↗ Parken hinter Gasthaus Feuerstein/Gschnitz. Weg direkt von der Materialseilbahn, Z: ca. 3 Std. (2. Aufstiegsmöglichkeit 100m rechts hinter der Gschnitzer Kirche mit Parkmöglichkeit). Von Neustift/ Neder zu Fuß (Z: ca. 4 Std.). Mit Almtaxi zur Karalm. Auf den neuen bequemen Zustiegsweg (familienfreundlich) in 1,5-2 Std. zur Innsbrucker Hütte.

Hütte: 20.06. bis Anfang Oktober, 100 Lager, 30 Betten.
Spezialität: Kaiserschmarren mit Apfelmus oder Preiselbeeren

DER WILDEWASSERWEG

Erleben Sie die formende Kraft des Wassers

Die Stubaier Gletscherbäche zeigen schon seit Jahrtausenden unverändert ihre Kraft – die ursprüngliche Schönheit des weit verzweigten Gewässersystems ist erhalten geblieben.

Diesen seltenen und besonderen Naturschatz hat man den Besuchern des Stubaitals auf sanfte Weise zugänglich gemacht.

ERWANDERN SIE DEN WILDEWASSERWEG IN 3 ETAPPEN:

Etappe 1

Ruetz Katarakt – Grawa Wasserfall

Gezeit: 1 ½ Stunden

Höhenmeter: 120 hm

Distanz: 3,5 km



Foto: © Mag. David Wallner

Etappe 2

Grawa Wasserfall – Sulzenau Alm –
Sulzenauhütte

Gezeit: 2 ½ Stunden

Höhenmeter: 660 hm

Distanz: 4 km



Foto: André Schönherr

Etappe 3

Sulzenauhütte – Sulzenauferner
(Gletscher)

Gezeit: 1 ½ Stunden

Höhenmeter: 120 hm

Distanz: 3,5 km



Fotos: © Sulzenauhütte



Fotos: © Sulzenauhütte

EINTAUCHEN IN DAS EWIGE EIS

Die Eisgrotte am Stubaier Gletscher

Am Stubaier Gletscher kann man in die glasklare Welt des ewigen Eises eintauchen. Tief verborgen im Gletschereis befindet sich die Eishöhle auf knapp 3.000 m.

Über einen lehrreichen Erlebnispfad gelangen Sie von der Bergstation Eisgrat zum Eingang der Eishöhle. Darin erfahren Sie Erstaunliches über Gletschermoränen, Gletscherschliff, Gletschermilch, einzelne Eisschichten, Wechsellagerungen, Einschlüsse, Gletscherschutz und vieles mehr.

Auf dem 200 m langen Rundgang durch die Grotte werden Gletscherphänomene greifbar gemacht. In einem weiteren Gang lockt eine extravagante Licht- und Toninstallation. Als Fotopoint dient, wie es sich für das Königreich des Schnees gehört, ein eisiger Thron. Ein abenteuerlich anmutender Rundgang im Gletschereis wartet!



Fotos: André Schönherr

24 Stunden Taxi Service

Pinnis-Shuttle
Oberissalm-Shuttle
Flughafentransfer
Bahnhofstransfer
Tagesausflüge
VW Busse, PKW

Tel: +43 (0) 664 2877000

Fax: +43 (0) 5225 62026

info@taxi-stubai.at



Neustifter Funktaxi

Heinz Schwab
Gewerbezone 4
6167 Neustift

Panorama Seite

3-4, 8-9, 12-13



Foto: Archiv Tschangelairalm

TSCHANGELAIRALM

1.410 m

Fam. Zittera Werner
A-6167 Neustift, Dorf 12
T +43 (0) 5226 3767 (Hütte)
T +43 (0) 664 3411949 (Mobil)
T +43 (0) 5226 2201 (H. Hoferwirt)
info@hoferwirt.at

www.hoferwirt.at

- ☺ ganzjährig geöffnet, Nebensaison Ruhetag möglich
- ☞ Eine noch typische Tiroler Kuh- und Ziegenalm. Es werden frische Produkte wie Ziegenkäse, Butter, Hirschwurst und Eier serviert. Ebenso Saiblinge und Forellen aus eigener Fischzucht.

↗ Die Alm liegt auf dem Weg zum Stubai Gletscher und ist auch über den neuerschlossenen Franz-Senn-Weg von Neustift aus zu erreichen. Ebenfalls Ausgangspunkt zum "WildeWasserWeg". Direkt an der Alm befindet sich eine Bushaltestelle.

Panorama Seite

3-4, 8-9, 12-13



Foto: Archiv Doadler Alm

DOADLER ALM

1.250 m

Fam. Völlenklee
A-6167 Neustift, Falbeson 3
T +43 (0) 5226 2033 oder
T +43 (0) 5226 30420

www.doadlerhof.at

- ☺ ganzjährig geöffnet
- ☞ ganztägig warme Küche, große Speisekarte, Gegrilltes und Traditionelles, Tiroler Spezialitäten und hausgemachte Mehlspeisen

↗ mit dem Auto oder über Wanderwege bequem erreichbar

Hütte: Zwei gemütliche Stuben mit Ofen, gemütlich eingerichtet. 65 Sitzplätze im Lokal und 60 Sitzplätze auf der Terrasse

Winter: Im Winter Ausgangspunkt zur Langlaufloipe.

Panorama Seite

3-4, 8-9, 12-13



Foto: www.tk.at

B'SUCHALM

1.600 m

Fam. Volderauer
A-6167 Neustift, Neder, Ried 6
T +43 (0) 664/1349933

www.bsuchalm.at

- ☺ 1. Juni bis Mitte Oktober
- ☞ Ganztägig warme Küche, Wildgerichte, hausgemachte Kuchen

↗ Aufstieg hinter Ranalt 50 Min., auch mit Kinderwagen erreichbar, großer kostenloser Parkplatz (B'suchalm und Nürnbergerhütte), Bushaltestelle.

Hütte: Großer neuer Kinderspielplatz und Stein zum Klettern.

Panorama Seite

3-4, 8-9, 12-13




Foto: privat

MISCHBACHALM

1.840 m

Oberguggenberger Josef
A-6167 Neustift, Kröbbach 24
T +43 (0) 664 1648639

www.mischbachalm.at

- ☺ Mitte Mai bis Ende September, je nach Witterung, kein Ruhetag
- ☞ reichhaltige Jause mit selbstgemachtem Bauernbrot, Kaiserschmarren

↗ von Kröbbach - Sportplatz über die Forststraße oder von Neugasteig über den Wandersteig, Geh-Z: ca. 1,5 - 2 Std. Übergänge: zur Bacherwandalm Gipfel: Glücksgrat
Hütte: Besuchen Sie eine der urigsten Almen Stubaitals!

Panorama Seite

3-4, 8-9

Panorama Seite

3-4, 8-9

Panorama Seite

3-4, 8-9, 12-13



Foto: Alois Güllner / ÖtztalFotoStudio



Foto: Peter Neuhaus

HILDESHEIMER HÜTTE 2.899 m

Gustav Fiegl, DAV-Sekt. Hildesheim
6450 Sölden, Windau 608
T +43 (0) 5254 2300 (Hütte)
T +43 (0) 5254 2090 (Privat)
info@gustl-soelden.com
www.hildesheimerhuette.at

- ☾ Ende Juni bis ca. 20. September
- ☼ warme Küche
- ☰ Betten (24), Matratzenlager (56)

↗ bis zur Mutterbergalm, weiter mit der Stubai Gletscherbahn bis zum Schaufeljoch, über kurzen Gletscherpfad bis zur Hütte, Geh-Z: ca. 1 Std., Neuer Höhenweg zur Hochstubaiahütte, Z: 6-7 Std., Neu: Klettersteig neben der Hütte - Achtung Gletscherquerung!

Übergänge: Siegerlandhütte, 2.710 m, **Z:** 2,5 Std.; Hochstubaiahütte, 3.173 m, **Z:** 3,5 Std.; Müller Hütte, 3.148 m, **Z:** 4 Std. Becherhaus, **Z:** 4,5 Std.

Lohnende Ziele: Zuckerhütli, 3.505 m, **Z:** 3 Std., Schaufelspitze, 3.333 m, **Z:** 1,5 Std., Stubai Wildspitz, 3.340 m, **Z:** 3 Std., Schussgrubenkogel, 3.211 m, **Z:** 1,5 Std.

BRANDSTATT ALM 1.810 m

Karin Fröhlich
A-6167 Neustift
T +43 (0) 664 3715044 (Hütte)
info@brandstatt-alm.at
www.brandstatt-alm.at

- ☾ Anfang Dez. bis Anfang April, Mitte Mai bis Anfang November
- ☼ Hausmannskost, z.B. Speck- oder Kaspressknödel, Speck mit Ei, hausgemachte Kuchen


↗ von Neustift / Milders ins Oberberg-tal, ab Parkplatz "Josef" (ca. 1 Std.)

Hütte: Urige Tiroler Almhütte in sehr sonniger Lage mit wunderschöner Aussicht über das Stubaital.

Bike: Neustift - Milders - Richtung Milderaun Alm auf der Mountainbikerund-tour 572.

Lohnende Ziele: Seblasspitze, 2.502 m (ca. 1,5 Std.), Brennerspitze, 2.877 m (ca. 4 Std.).

Winter: wunderschöne Naturrodel-bahn, Transportmöglichkeit



- Täglich geöffnet
- ganztägig warme Küche
- regionale Schmankerl
- frische Almprodukte
- Bauernkost Almladele

Auf Euren Besuch freuen sich die Sennersleut!

Tel. +43 (0)5226-2626 oder +43 (0)676-6262 333

www.oberissalm.tirol

**Abfahrtszeiten Almtaxi
+43/(0)5226-3333**

9:55	15:55	↑	Oberiss-Alm	10:00	16:00
9:50	15:50		Stöcklen-Alm	10:05	16:05
9:35	15:35		Hotel Almhof	10:15	16:20
9:30	15:30		Reisedienst Danler	10:25	16:25

Preise pro Person: € 14,- (hin und retour), € 8,- (einfach), Kinder bis 4 Jahre frei, 4-12 Jahre 50% Ermäßigung.

Panorama Seite

3-4, 8-9, 26, 28



Foto: Chizzell

OBERER KARTNALLHOF

1.275 m

Fam. Trudi Pfurtscheller
A-6167 Neustift, Kartnall 2
T +43 (0) 5226/3488, F: 3488
kartnall@a1.net
www.jausenstationoberkartnall.jimdo.com

- ☺ ganzjährig geöffnet, Donnerstag Ruhetag
- ☺ reichhaltiges Angebot aus der Tiroler Küche, angefangen bei köstlichen Suppen, bis hin zu wohl-schmeckenden Hauptgerichten und traditionellen Mehlspeisen
- ≡ Gruppen ab 10 Personen telefonisch anmelden

↗ von Neustift auf einem herrlichen Wanderweg in ca. 45 min, weiter in ca. 1 Std. über Forchach nach Milders.

Hütte: sonnseitig, oberhalb von Neustift liegt der Kartnallhof; herrliche Sonnenterrasse, gemütliche Bauernstube.

Panorama Seite

3-4, 8-9, 26



Foto: Chizzell

ELFER HÜTTE

2.080 m

Fam. Haas Fritz
A-6167 Neustift, Elfer 294
T +43 (0) 5226/2818, F: 3436
haas@elferhuette.at
www.elferhuette.at

- ☺ Winter und Sommer geöffnet
- ☺ reichhaltiges Angebot aus der Tiroler Küche, angefangen bei köstlichen Suppen, bis hin zu wohl-schmeckenden Hauptgerichten und traditionellen Mehlspeisen
- ≡ Platz in Zimmern für 30 Pers.
- ↗ von Neustift mit der Elfer-Gondelbahn bis zur Bergstation, ca. 30 Minuten Gehzeit bis zur Elferhütte

Hütte: von der Sonnenterrasse der Elferhütte kann man fast das gesamte Stubaital bis nach Innsbruck überblicken. In Hüttennähe befinden sich bekannte Klettersteige, die Hütte ist daher ein beliebter Treffpunkt für Klettersteigfreunde. **Routen:** von der Hütte in 45 min. bis zur Nordwandroute (schwer) - Elferkofelroute in der Verlängerung bis Zwölferrieder (etwas leichter) - über den Panoramaweg zurück zur Elferhütte. **Kletterausrüstung unbedingt erforderlich!** Ausgangsp. für viele schöne Wanderungen. Beginn der Stubai Hüttenwanderung von Hütte zu Hütte.

Winter: Pistenvergnügen am Elfer - für bessere Anfänger bis zum Könnler, Talabfahrt bis ins Ortszentrum (1.000 Hm), 8 km lange Rodelbahnen auch zum Nachrodeln, Winterwanderweg.


natur
schauplatz
Kartnall

Foto: TVB Stubai Tirol



Die Naturschauplätze des Stubaitales präsentieren sich einem nicht immer auf den ersten Blick und liegen gelegentlich im Verborgenen. Diese Plätze mit besonderer Aussicht oder von besonderem natürlichen Ambiente befinden sich oft ganz in der Nähe, ohne dass man steile Felswände erklimmen und viele Höhenmeter überwinden muss.

NATURSCHAUPLATZ KARTNALL

Die Gehöfte in Kartnall gehen auf im 13. Jahrhundert aus Furcht vor Überschwemmungen im Talgrund in Höhenlagen gerodete landwirtschaftliche Flächen zurück. Vom Freizeitzentrum Neustift laufen wir auf dem Fahrweg in Richtung Rückhaltebecken Bachertal und erreichen den von April bis Oktober begehbaren Pfad nach Kartnall. In Serpentinaen durchqueren wir ein Waldstück. Nachdem sich der Wald gelichtet hat und der Wanderweg sich sanft ansteigend den Gehöften in Kartnall nähert, erreichen wir nach ca. 45 Minuten den inmitten grüner Wiesen gelegenen Naturschauplatz Kartnall mit herrlichem Panoramablick hinein bis zum Sulzenaufener. Die auf 1.285 m gelegene Jausenstation Kartnall und Jausenstation Hofer laden mit Tiroler Köstlichkeiten zur Rast ein. Von den Kartnallhöfen folgen wir der Fahrstraße bis zum Bergbauernhof Forchach oberhalb von Milders. Bei trockenem Wetter steigen wir von dort links über einen Steig Richtung Milders ab. Bei nasser Witterung und außerhalb der Sommersaison folgen wir hingegen der Fahrstraße Richtung Oberbergtal. Ab dem Kleinkraftwerk Milders wandern wir entlang dem Oberbergbach talabwärts. Ab der Mündung des Oberbergbachs in die Ruetz folgen wir dem Spazierweg zurück ins Ortszentrum von Neustift.



PANORAMAWEG AM ELFER

Eine herrliche Bergwanderung ins wildromantische Pinnistal, bei sich im Frühsommer die wunderschöne Almrosenblüte bewundern lässt.

BERGSTATION ELFER – ELFERHÜTTE – KARALM

Gehzeit: 2,5 Stunden

Von der Bergstation führt der markierte Steig in Serpentinauf zum Eferlhütte. Kurz oberhalb der Hütte zweigt der Panoramaweg rechts ab. Hier steigt der Weg noch etwas an und führt dann längere Zeit auf gleicher Höhe.

Von ca. 2000m Höhe steigt man ins weite grüne Gratzengrüb ab, von wo der Steig zuletzt recht steil in den Talgrund zur Karalm führt.

Zurück ins Tal gibt es einen Almtaxidienst oder man wandert weiter zur Pinnistal und von dort zurück zur Bergstation Elfer (ca. 1,5 Gehstunden) oder über den Forstweg nach Neder (ca. 2 Gehstunden).

Panorama Seite

3-4, 8-9, 26

Panorama Seite

3-4, 8-9, 26



Foto: Abenteuerfoto

ISSENANGERALM

1.380 m

Fam. Ribis
A-6167 Neustift/Pinnistal
T +43 (0) 664/9657023 oder
+43 (0) 676/4503064

- ☺ Mai bis Ende Oktober, Dezember bis Ende März
- 🍴 reichhaltige Speisekarte, Tiroler Hausmannskost, fangfrische Forellen

➤ von Neustift mit dem Eferlift, von der Eferlift Bergstation talwärts ins Pinnistal (ca. 1h), von Neder (ca. 45min.) oder über den Besinnungsweg (ca. 2h)

Hütte: Die Issenangeralm ist von der Bergstation der Eferbahn gut erreichbar. Im Winter kann man den gemütlichen Hüttenabend auf der 8km langen Rodelbahn ausklingen lassen (Eferlift).



Foto: Holy

KARALM

1.747 m

Fam. Gleirscher
A-6167 Neustift, Pinnistal
T +43 (0) 676/5224696

- ☺ Ende Mai bis Mitte Oktober
- 🍴 ganztägig warme Küche, Tiroler Kost
- von Neder durch das Pinnistal (2h) oder vom Eferlift über den Panoramaweg (2h).
- Bike:** ab Neder, L: 8 km; Hüttentaxi von Neustift. **Hütte:** Die Karalm liegt am Fuße des Habicht (3.277m) und ist von einem wunderschönen Talschluss umgeben. Machen Sie Rast auf der gemütlichen Terrasse und genießen Sie die herzhaften Tiroler Küche. Neuer Panoramaweg. Das Karalm-Team freut sich auf Ihren Besuch!

Panorama Seite

3-4, 8-9, 26



Foto: privat

AUTENALM

1.665 m

Fam. Klaus und Flora Stern
A-6167 Neustift, Auten 1
T +43 (0) 664 2602681
autenalm@gmx.at, www.autenalm.at

- ☺ ca. Ende Mai - 28. Sep. 2016 (je nach Witterung)
- 🍴 Traditionelle Almküche mit Spezialitäten vom eigenen Bauernhof wie z.B. Gulasch vom Almjahrling, hausgemachte Kuchen ...
- Von Bergstation Eferlift – gemütlicher Steig ca. 30-40 min, auch erreichbar über Eferlhütte, Panoramaweg und aus dem Tal. **Hütte:** Urige 350 Jahre alte Alm mit Rauchkuchl als Gaststube und Terrasse mit herrlicher Aussicht.



SCHLICK 2000

Weit mehr als ein Wanderzentrum

In nur wenigen Minuten bringt Sie die Kreuzjochbahn von Fulpmes zur Bergstation auf 2.136 m. Hier ist der Ausgangspunkt für viele Wanderungen auf die umliegenden Berggipfel und Almen. Ein Wanderwegenetz von 65 km liegt vor Ihnen.

ALPENPFLANZEN-LEHRPFAD

Bergstation Kreuzjoch - Gipfel Kreuzjoch 2.210m // Gezeit: 1 Stunde

Der Rundwanderweg führt vorbei an rund 60 Arten von Alpenblumen, Moosen und Gräsern zum Gipfel des Kreuzjoch und zurück zum Panoramarestaurant. Die Wanderung ist sehr gut für Familien geeignet.

NATURLEHRPFAD

Bergstation Kreuzjoch - Schlicker Alm // Gezeit: 1,5 Stunden

Der kinderwagentaugliche Naturlehrpfad ist bei geringem Gefälle leicht begehbar. Der Weg führt entlang von Wissensstationen durch Zirbenwälder und Latschenfelder.

PANORAMAWEG

Bergstation Kreuzjoch - Aussichtsplattform „Stubaiblick“ // Gezeit: 30 Min.

Der Panoramaweg führt auf gemächlichem Pfad zur Aussichtsplattform „Stubaiblick“. Der Weg lockt mit außergewöhnlichen Sitzgelegenheiten, die von Stubaiern gestaltet wurden. Mit geringer Steigung ist der Weg auch für Familien und Senioren gut zu bewältigen.

ERLEBNISWEG, PANORAMASEE UND SCHEIBENWEG

Mittelstation Froneben - Schlicker Alm - Panoramasee - Fronebenalm - Fulpmes // Gezeit: 2 Stunden

Von der Mittelstation Froneben wandert man durch die Lärchwiese des Schlickerbodens zur Schlicker Alm. Auf dem Rückweg führt ein Erlebnisweg für Kinder auf einer Länge von 750 m zum malerisch gelegenen Panoramasee. Rollende Holzscheiben sorgen entlang des leicht begehren und kinderwagentauglichen Scheibenweges zwischen dem Panoramasee und der Mittelstation Froneben für Wirbelspaß.

Panorama Seite

3-4, 8-9, 28



Foto: Chizzell

ALPENGASTHOF VERGÖR

1.296 m

Christian Ilmer
A-6166 Fulpmes, Vergör 3
T +43 (0) 660 4032224
vergoer@icloud.com

- ☺ von Ostern bis Mitte November durchgehend geöffnet, im Winter geschlossen
- ☺ durchgehend warme, gutbürgerliche Küche

➤ von der Talstation/Fulpmes in ca. 1 Std. bequem erreichbar (für Familien mit Kinderwagen geeignet!). Zu Fuß von der Mittelstation Froneben, **Z:** ca. 40 Min. oder auf dem Waldweg über Gröbenhof, **Z:** ca. 45 Min.
Hütte: Genießen Sie auf der großen Sonnenterrasse das wunderschöne Bergpanorama! Eine Wanderung zum Berggasthof Vergör lohnt sich auch bei nicht so schönem Wetter. Biker sind willkommen. **Neu:** Schöner Panoramaweg, Ausgangspunkt Mittelstation Froneben, Gehzeit nach Vergör ca. 40 min. Ab 1. So im Juli bis 1. So im Oktober jeden Sonntag Zithermusik! Im Herbst Törggelen und Hüttenabende auf telefonische Vorbestellung!
Hüttentaxi unter
Tel.: +43 (0) 664 3116484

Panorama Seite

3-4, 8-9, 28



Foto: Helmut Rasinger

FRONEBEN ALM

1.306 m
T +43 (0) 5225/62211 oder
T +43 (0) 650/6368720
lukas.rasinger@gmail.com
www.froneben-alm.at

➤ Parkplatz Schlick 2000 entlang Forstweg, gute Beschilderung, **Z:** ca. 1 Std.; auch per Kabinenbahn Schlick 2000 (bis Mittelstation, Rest-Z: 5 Min.)

Hütte: Mitte Mai - Mitte Oktober, Mitte Dezember - Ostern; Produkte aus der eigenen Landwirtschaft, wie Almbutter und Graukäse, fangfrische Forellen, bekannt gute Küche; Streichelzoo und Sonnenterrasse Ein Ausflugsziel für die ganze Familie.

Panorama Seite

3-4, 8-9, 28



Foto: Archiv Pfarrachalm, Streeder

PFARRACHALM

1.740 m
T +43 (0) 676/849275946
pfarrachalm@gmx.at
www.pfarrachalm.at

➤ von Telfes/Kapfers über Fahrweg oder Telfes/Plöven über Hirtensteig Pfarrachalm;
Bike: anspruchsvolle Mountainbike-Strecke

Hütte: geöffnet von April/Mai bis Oktober/November je nach Witterung. Regionale Küche, an den Wochenenden bei Schönwetter Grillbuffet, hausgemachte Kuchen & Torten, Tagesspezialitäten.

Wunderschöne Sonnenterrasse und Kinderspielfeld.

Panorama Seite

3-4, 8-9, 28



Foto: Archiv Bruggeralm

BRUGGERALM

1.351 m
T +43 (0) 5225 64644 oder
T +43 (0) 0664 3334806
bruggeralm@aon.at

➤ an der Mittelstation der Kreuzjoch Gondelbahn gelegen.

Hütte: Das Bergrestaurant besticht durch die rustikal und gemütlich eingerichteten Stuben.

Bekannt für gute Küche, stehen Tiroler Gerichte, aber auch Eis- und Kuchenspezialitäten auf der Speisekarte. Große Sonnenterrasse mit Riesenschirmbar und Kinderspielfeld.

Panorama Seite

3-4, 8-9, 28



Foto: Archiv Schlick 2000

KREUZJOCH

2.136 m
T +43 (0) 5225 62321-500
info@schlick2000.at

➤ direkt an der Bergstation der Kreuzjoch-Gondelbahn.

Hütte: durchgehend geöffnet von 04.06. - 09.10.2016 - mit Bedienung!
Ab 3.7. Sonntags (11.30 - 13.30 Uhr) Live-Musik bei jeder Witterung und Grillen mit reichhaltigem Salatbuffet (bei Schönwetter). Hier wird alles hausgemacht zB: Strudel, Kuchen, Brot, Kaiserschmarrn, Knödel, Zirbenschmups usw.
Gratis Liegestühle und Strandkörbe, Hupfburg, Trampolin, Slackline, Sandkiste.

Panorama Seite

3-4, 8-9, 28



Foto: Chizzell

SCHLICHER ALM

1.645 m
T +43 (0) 5225 62409
info@schlickeralm.at
www.schlickeralm.at

Hütte: Pfingsten bis Oktober; in einzigartiger Bergidylle laden 17 Zimmer (größtenteils mit Dusche und WC) zum Verweilen ein. Genießen Sie Stubaier Köstlichkeiten und viele Produkte aus eigener Almwirtschaft auf der Sonnenterrasse. Kinderspielfeld mit Kneippanlage, nur 10 Min. vom traumhaft gelegenen Panoramasee entfernt. Hüttentaxi!
Familientipp! Erlebnisweg Schlickeralm mit Barfußstrecken und versch. Abenteuerwegen! Kinderwagentauglicher Naturlehrweg vom Kreuzjoch - Schlickeralm. Scheibenweg vom See zur Mittelstation.

Panorama Seite

3-4, 8-9, 28



Foto: Chizzell

SENNJOCHHÜTTE

2.225 m
T +43 (0) 5225 62409
info@schlickeralm.at

➤ Ist nur 30 Minuten von der Bergstation Kreuzjoch entfernt.

Hütte: Lassen Sie sich von der rustikalen Berghütte mit einzigartigem Panorama auf die Kalkkögel begeistern. Hausgemachter Graukas, Almjoghurt, Buttermilch und verschiedene Knödelspezialitäten lassen die Herzen höher schlagen!
Keine Übernachtung möglich - Zimmeranfragen bitte an die Schlickeralm.

Tipp: Mittwoch ist Stubaier Schmankerltag - Kiachl, Blattln und vieles mehr!

Panorama Seite

3-4, 8-9



Foto: Archiv Ochsenhütte

OXSENHÜTTE MIEDERS NEU GEBAUT - 1.528 m

Pächter: Christian Bierbaumer
T +43 (0) 676/7390425 oder
(0) 664/4164031

- ☺ durchgehend bis Ende Oktober (im Winter Betrieb wie Serlesbahn, an Rodelabenden zusätzlich geöffnet)
- 🍷 Hausmannskost und Produkte von heimischen Bauern

➤ von Mieders zu Fuß auf leichtem Wanderweg oder mit der Serlesbahn zur Bergstation und weiter zur Ochsenhütte, **Z:** ca.15min.

Hütte: 15 Gehmin. von der Bergstation entfernt, liegt die Ochsenhütte. Genießen Sie von den Sitzbänken und Liegestühlen aus die Sonne und den herrlichen Ausblick Richtung Innsbruck und das Stubaital. Sommerrodelbahn der Serlesbahn in Hüttennähe! Neu errichteter Spielplatz, Spaß für Jung und Alt! Hüttenabende nach Voranmeldung. **Winter:** Direkt an der Schipiste (Ochsenlift), Bei Rodelabenden kann auch die Ochsenhütte besucht werden.

Voranmeldung erbeten!



Panorama Seite

3-4, 8-9

Panorama Seite

3-4, 8-9




Foto: Archiv Sonnenstein

SONNENSTEIN 1.385 m

Alpengasthof, Fam. Gleinser
A-6167 Neustift
Neder-Pinnisweg 52
T +43 (0) 664/1212645
www.alpengasthof-sonnenstein.at

- ☺ Mai bis Oktober und von Mitte Dezember bis März, kein Ruhetag
- 🍷 ganztägig warme Küche, Hausmannskost

➤ von Parkplatz Medrazer Stille, Fulpmes und Mieders in ca. 1,5 Std. oder mit den Serlesbahnen Mieders bequem, auch mit Kinderwagen in ca. 40 Min. erreichbar.

Ideales Ausflugsziel für Mountainbiker.

Winter: 5km lange Rodelbahn (ist ebenfalls von der Medrazer Stille oder über den Wander- und Rodelweg der Serlesbahn Mieders zu erreichen), Nachtrodeln auf Anfrage!




Foto: Archiv Gleinserhof

GLEINSERHOF 1.420 m

Alpengasthaus & 4-Blumen Bauernhof
Fam. Alois Hammer
A-6141 Schönberg, Gleins 10
T+F +43 (0) 5225/62100
gleinserhof@stubaital.at

- ☺ Sommer: 1. Mai bis 31. Okt., Mo. Ruhetag; Winter: 20. Dez. bis 31. März, Mo. Ruhetag
- 🍷 Tiroler Spezialitäten mit Produkten aus eigener Landwirtschaft, z.B. Jungrindergulasch, Knödelteller, Topfentorte, Bauernbrot u.v.m.
- ⇒ 5 DZ (auch Mehrbettzimmer) mit DU/WC/Balkon

➤ Familienfreundlicher Höhenwanderweg von der Bergstation Serleslifte zum Gleinserhof (1,5 Std.) und weiter zur Talstation Serleslifte Mieders (1 Std.); von Schönberg, oberhalb der Autobahn Richtung Gleins - nach 10 Min. rechts bergwärts auf dem Wanderweg zum GH. Gleinserhof (1 Std.); von Mieders Dorfmitte Richtung Gleins - GH. Gleinserhof (1 Std.); Ausgangspunkt (Parkmöglichkeit) für den Rundwanderweg „Naturschauplatz Eulenwiesen“.

Hütte: Sehr sonnige Lage mit Ausblick auf das Stubaital, Sonnenterrasse, Liegestühle, großer Kinderspielplatz, Streicheltiere am Hof.

Winter: Erholbarer Winterwanderweg von der Bergstation Serleslifte Mieders nach Gleins, GH. Gleinserhof (1,5 Std.) und weiter nach Schönberg oder Mieders (1 Std.); 3 km beleuchtete Naturrodelbahn (mit Gütesiegel); Schneeschuhwanderungen (Eulenwiesen) direkt ab Gh. Gleinserhof





EINE HOMMAGE AN UNSEREN BERG SERLES

NEU
2016!



Alle Modelle erhältlich bei



6166 Fulpmes
+43 5225 62428
www.intersport-pittl.at



www.kohla.at
facebook/kohla.bergsport

TANDEMFLÜGE IM STUBAITAL



- Paragleitertandem
- Drachentandem
- Gutscheinverkauf



Michael Müller
Staatl. gepr. Fluglehrer



Information :
+43(0)664/1602309
flytogether@aon.at
www.flytogether.at



— = Tiroler Höhenweg

Der Tiroler Höhenweg beginnt und endet in den touristischen Zentren Mayrhofen und Meran - dazwischen liegen 130 Kilometer einer atemberaubend schönen, beeindruckenden und fast immer einsamen Bergwelt.

Mehr Infos unter www.tiroler-hoehenweg.info
Angaben Quelle 13 Hütten, www.13h.de (ohne Gewähr)

Nr.	Name	Seehöhe, Wegzeit, Ausgangsort	Kontakt +43 (0)	Pächter/Besitzer	Betten/Lager	Seite
NAVIS						
01	Klamm Alm	1947m 1.30 h Parkplatz Grün o. Schranzgatter	0664 1617077 05278 6240	Erika Geir	-	
02	Poltn Alm	1880m 1.45 h Parkplatz Schranzberg	0664 7801958 05278 6298	Fam. Reinhard Halder	-	
03	Peer Alm	1663m 40 min Parkplatz Grün	0650 8209451	Maria Keuschnigg	3 x 2-, 4- und 5-Betten	
04	Seapn Alm	2090m 1.30 h Parkplatz Grün	0664 8688024	Rosl Peer	-	
05	Stöckl Alm	1900m 1.30 h Parkplatz Schranzberg	0664 8907646	Raimund Halder	6 Betten	
06	Urbes Alm	1651m 1 h Navis bei Kirche	0664 5856710 05278 6274	Anna Stöckl	-	
07	Naviserhütte	1.787m 1.30 h Parkplatz Schranzberg	0664 1161969	Elisabeth und Fritz Mair	3DZ, 2 Lager je 10 Betten	
08	Vögeler Alm	2.178m 2 h Parkplatz Grün	0664 5581157	Familie Spörr	-	
09	Zecheter Alm	1.820m 1.45 h Parkplatz Grün	05278 6594 0664 3808360	Fam. Peer Johann	-	
10	Miesl Alm	2.018m 1.30 h Parkplatz Kerschbaumsiedlung	0664 9252543	Aukenthaler Franz	-	
GSCHNITZ						
11	Bremer Hütte	2411m 4 h Talende, Gschnitz	0664 2728071	Fam. Seeger	23 Betten, 64 ML	17
12	Innsbrucker Hütte	2370m 3 h Gurns, Gschnitz	05276 295 05226 2450	Franz Egger	30 Betten + 100 Lager	17
13	Tribulaunhütte (Österr.)	2064m 2.30 h Talende, Gschnitz	0664 4050951 0664 3811240	Verena Salchner	2 Betten & 30 Lager	
14	Lapones Alm	1472m 1 h Talende, Gschnitz	0664 1634190	Josef Pranger	-	
15	St. Magdalena	1666m 1.30 h Trins oder Gschnitz	0664 2432580	Peter Pranger	10 Lager	
MATREI-MÜHLBACHL-PFONS						
16	Matreier Ochsenalm	1558m 1.30 h Mützens, Stieglgatter	05273 60139	-	-	
17	Pfoner Ochsenalm	2163m 3 h Pfons	0680 5592696	Mair Peter	-	
18	Frontal Alm	2182m 2.45 h aktuell kein Ausschank	-	-	-	
19	Maria Waldrast	1638m 2 h Mützens, Stieglgatter	05273 6219	Prior Oskar Dünser	22 DZ	
STEINACH						
20	Bärenfalle	1600m 1.30 h Bergeralmbahnen	0664 6144301	Fam. Raffl	-	50
21	Berger Alm Hütte	1585m 1.30 h Bergeralmbahnen	0664 4044582	Fritz Peer	-	
22	Gerichtshernalm	1663m 2 h Bergeralmbahnen	05274 87250 0664 2700217	Franz Vötter	-	
23	Seaper Alm	1698m 1.30 h Steinach, Ortsteil Siegreith	0676 4091960	Otto Pils	-	

GRIES

24	Sattelbergalm	1637m 1.30 h Vinaders Kirche	05274 87717 0664 2108273	Fam. Nagele	3x6 Bett, 1x5 Bett 3x6er Lager, FEWO	41
25	Nösslach Hütte	1607m 40 min Nösslach P. Hagaten	0676 6992398	Marco + Kai	-	

TRINS

26	Padasterjochhaus	2232m 2.30 h Trins, Kirche	0699 11175352	Paul Pranger	20 Betten & 40 Lager	41
27	Truna Hütte	1722m 2.30 h Trins, Übungslift	0676 4134880	Ingrid Schlögl	7 Betten & 10 Lager	
28	Blaser Hütte	2180m 3 h Trins, Kirche	0664 5718200 05275 20069	Fam. Nocker	15 Lager	41
29	Pumafalle	1208m 1 h Trins oder Gschnitz	05275 5323	Harald Gatscher	FEWO	
30	Liftstüberl	1200m Trins bei Übungslift	0664 3463309	Markus Schiechtl	-	

ST. JODOK-SCHMIRN-VALS


31	Geraer Hütte	2324m 3 h Talende, Vals	0676 9610303	Fam. Lanthaler	28 Betten & 75 Lager	47
32	Steckholzer	1570m 1 h Vals, Abzweigung Padaun	05279 5390	Fam. Wolf	3 DZ, 1x FEWO, 2x4 Bett	42
33	Tuxerjochhaus	2310m 2 h Talende, Schmirn	05287 87216	Fam. Franz Hotter	13 Betten & 28 Lager	
34	Alpengh. Kasern	1625m Schmirn	05279 5415	Fam. Zingerle	-	41
35	Touristenrast	1345m Vals/Talende	0664 5333759	Fam. Gatt	-	
36	Nockeralm-Helga's Alm	1430m Vals/Talende	0664 4007966	Helga Hager	-	52

AM BRENNER

37	Landshtuter-Europa Hütte	2639m 3 h Brennersee, Venn	00390472 646076	Helmut Holzer	28 Betten, 60 Lager, 10 Winterlager	
38	Jausenstation Venn	1527m 30 min Brennersee, Venn	0664 3130353	Fam. Kerschbaumer	-	

Gschnitztaler Rundtour

Foto: Paul Pranger



Bergerlebnis Wipptal

- > Almenrundwanderung Navistal – urig einkehren
- > Hüttenrundtouren:
Gschnitztaler Rundtour
Olperer Randonnée: www.geraerhuette.at
Peter-Habeler-Runde:
www.geraerhuette.at/Wegbeschreibung.pdf
- > Erlebnisreich Maria Waldrast mit Quellenweg und Schöpfungsweg rund um das höchstgelegene Kloster Mitteleuropas:
www.mariawaldrast.eu
- > Bergwerksweg Nösslach
- > Kinder-Erlebnisreich „Bärenbach“ auf der Bergeralm: www.bergeralm.net
- > „Rund um den Sandeswasserfall“ im Mühlendorf Gschnitz:
www.muehlendorf-gschnitz.at
- > 3x wöchentlich geführte Wanderung



Panorama Seite

3-4, 36-37, 49



Foto: TKV Chizzali

BLASERHÜTTE 2.176 m

T +43 (0) 5275/20069 oder
T +43 (0) 664/5718200
blaserhuette@aon.at / www.blaserhuette.at
↗ von Stubai, Matrei, Steinach oder Trins auf gut beschilderten Wegen. Mit Auto ab Trins. **Bike:** über Trins auf markiertem Weg. Hütte: Die Blaserhütte liegt auf dem blumenreichsten Berg Tirols auf 2.176m. Genießen Sie einen herrlichen Rundblick auf die Alpen und lassen Sie sich auf der gemütlichen Hütte verwöhnen. Übergänge: über Kesselspitze Padasterjochh. **Hütte:** Anfang Juni bis Ende September, Hausgemachte Spezialitäten zu tollen Preisen; 20 Lager

Ausgangspunkt für beide Ziele - sowohl für Wanderer als auch für Mountainbiker - **ab Trins:** Parkplatz oberhalb der Kirche.

Panorama Seite

3-4, 36-37



Foto: Archiv Sattelbergalm

SATTELBERGALM 1.633 m

T +43 (0) 664/2108273 oder
T +43 (0) 5274/87717
sattelbergalm@tirol.com
www.sattelbergalm.com

↗ von Gries auf versch. markierten Wanderwegen oder direkt vom Brennerpass (österr. Seite ab LKW-Verladestation / ital. Seite ab Sparmarkt). **Hütte:** Winter- und Sommersaison, 7 Schlafräume à 6 Betten, Matratzenlager für 33 Pers., 1 Ferienwohnung für 2 Pers., 1 Ferienwohnung für bis zu 12 Pers., hausgemachte Spezialitäten, Frühstück, HP, VP für Schülergruppen. Die Sattelbergalm ist ein absoluter Geheimtipp für erholsamen Sommer- oder Winterurlaub. Biker sind herzlich willkommen! Liegt direkt an der Transalp.

Panorama Seite

3-4, 36-37, 49



Foto: Archiv Padasterjochhaus

PADASTERJOCHHAUS 2.232 m

T +43 (0) 699/11175352
paul.pranger@aon.at
www.padasterjochhaus.at
☎ ca. 20. Juni bis Ende September
🛏 20 Betten und 40 Lager
↗ Von Trins, Z: ca. 2,5 Std.; vom Stubai ab Issenangeralm im Pinnistal über den Rohrauersteig u. die Hammerscharte (für Gerübe), Z: ca. 4 Std. **Hütte:** Das erste Naturfreundehaus Österreichs eröffnet 1907. Mountainbike-Route der Extraklasse - außerdem idealer Ausgangspunkt für zahlreiche Bergtouren aller Schwierigkeitsgrade.

Panorama Seite

3-4, 36-37



Foto: Archiv Agli. Kasern

ALPENGH. KASERN 1.630 m

T +43 (0) 664/9457226 oder
+43 (0) 5279/5415
ga.eller@hotmail.com
www.gasthof-kasern.at

↗ von der Brennerbundesstr. bei Stafflach ins Schmirntal einbiegen, bis zum Weiler Kasern, am Talende steht der Alpengasthof, **L:** 13km, Parkplatz vorhanden
Hütte: Mitte Mai bis Mitte Oktober, durchgehend warme Küche, traditionelle Tiroler Küche, hausgemachte Kuchen & Torten, schöner Gastgarten, herrliche Aussicht, Ausgangspunkt für schöne Wanderungen, Mitglied und Genusswirt der Genuss-Region „Nordtiroler Grauvieh-Almochs“.

Panorama Seite

3-4, 36-37



BERGGASTHOF STECKHOLZER 1.600 m

T +43 (0) 5279/5390
steckholzer@aon.at
www.gasthof-steckholzer.at
www.urlaubambauernhof.at/steckholzer

☺ Mitte Dezember - Ende Oktober
(Dienstag Ruhetag)

➤ mit dem Auto übers Valsertal oder zu Fuß von St. Jodok oder Brennersee, Z: 1,5h.
Hütte: 2 Vierbettz., 3DZ, 1 Ferienw., mit Echtholzböden, Dusche/WC, Sat-TV, W-Lan, teils Balkon; bodenständige Spezialitäten mit Produkten aus der eigenen Bio-Landwirtschaft. Spiel- und Liegewiese, Lesecke, urige Gaststube, Aufenthaltsraum, Restaurant, Spielplatz. Ausgangspunkt für eine Bergtour auf den Padaunerkogel (2.068m), herrlicher Rundblick in einige Seitentäler des Wipptales oder auf die Vennspitze (2.400m), Aufstieg über herrliche Almböden. Ideal zum Spaziergehen über den Padaunersattel zum "Blindenherrgott" (kleine Wallfahrtskapelle). Im Winter Tourenschiebgebiet für Einsteiger und Köhner. Rodelbahn beim Haus - ca. 2 km lang.

Obernbergersee



„RUND UM DIE TRIBULAUNE“ durchs Wipptal

Im Schnittpunkt des Gschnitz-, Obernberg- und Pflerschtales ragen die Tribulaune auf. Die drei Täler waren namensgebend für die drei Gipfel, schroffe Kalkgipfel mit spektakulären und hohen Felswänden. Die Tribulaune heben sich mit ihrem wilden Charakter und ihrer eindrucksvollen Szenerie deutlich von den umgebenden Bergen der Stubai Alpen ab, wobei sich der Obernberger Tribulaun am sanftesten zeigt. Trotz seiner Wildheit bietet das Tribulaungebiet auch für Wanderer eine Fülle an Tourenmöglichkeiten. Beste Beschilderung und schön angelegte, teils seit vielen Jahrhunderten benutzte Steige und Übergänge garantieren herrliche Bergtage in einer alles andere als überlaufenen Umgebung!

Ausgangspunkt Gschnitz:

Wanderung zum Tribulaunhaus (2.064 m), (Aufstieg 2 - 2,5 h, 785 Hm);
Garggerin (2.470 m) - Wandern im Reich der Steinböcke (Aufstieg ca. 3 h, 1.200 Hm);

Gschnitzer Tribulaun (2.946 m) - Bergpyramide aus Fels und Schotter (Aufstieg ca. 4,5 h, 1.666 Hm);

Schwarze Wand (2.917 m) - Im Schatten der Tribulaune und doch mittendrin (Aufstieg c. 4,5 h, 1.636m);

Pflersch Tribulaun (3.096 m) - nur für Alpinisten oder mit Bergführer!

Ausgangspunkt Obernberg:

Wanderungen rund um den Obernberger See (1.600 m) - das ideale Familienziel!

Obernberger Tribulaun (2.780 m) - der „leichteste“ der drei Tribulaune (Aufstieg ca. 3,5 h), 1.340 Hm

Rundtour um die Tribulaune -

2 Tage auf einsamen & exponierten Wegen:

Anforderung: Trittsicherheit, trockenes Wetter!

1. Tag 1.350 Hm (6,5 - 7 h Gehzeit)

2. Tag 780 Hm (5,5 - 6 h Gehzeit)

Broschüre mit detaillierten Wegbeschreibungen im TVB Wipptal, Rathaus, A-6150 Steinach erhältlich.

(Tel. 0043-5272-6270, mail: tourismus@wipptal.at)

PETER-HABELER-RUNDE

auf den Spuren einer Legende

Ob im oder gegen den Uhrzeigersinn, das Ziel ist die Gipfelumrundung der westlichen Zillertaler Alpen. Als Ausgangsorte stehen die Bergsteigerdörfer Ginzling im Zillertal bzw. St. Jodok mit Schmirn (Toldern und Kasern) und Vals im Wipptal zur Auswahl. Weiteres kann man direkt vom Brenner oder vom Pfitschtal, vom Schlegeisspeicher oder von Hintertux aus losgehen. Alle Talorte sind mit öffentlichen Verkehrsmitteln erreichbar (Bahn bzw. Linienbus).

Auf einer Gesamtstrecke von 56 km und 4.990 Hm Aufstieg sowie 4.980 Hm Abstieg erreichen Sie 6 Schutzhütten in einer schönen alpinen Landschaft.

ROUTENBESCHREIBUNG:

Touristenrast 1.345 m - Geraer Hütte 2.324 m:

Der Aufstieg beginnt am Gasthaus Touristenrast und verläuft entlang des hinteren Valsertales auf einem 2,5 km langen Almweg (Nr.502) bis zur Talstation der Materialseilbahn Geraer Hütte, durch einen schönen Zirbenwald schlängelt sich der leicht ansteigende Weg über viele Serpentinien zur Ochsenhütte, von dort aus in östlicher Richtung über hochalpine Weiden zur Geraer Hütte auf 2.324 m. (Aufstieg 980 Hm).

Geraer Hütte 2.324 m - Tuxerjochhaus 2.316 m:

Start Richtung Norden zum Steinernen Lamm (Nr.527); ein neu errichtetes Teilstück auf diesem Weg führt über alte Gletschermoränen durch die vordere Höllwand und weiter zur Kleegrubenscharte. Die Kasererscharte und die Frauenwand sind das letzte Ziel bevor man zum Tuxerjochhaus absteigt. (Gehzeit 4,5 - 5 h)

Tuxerjochhaus 2.316 m - Friesenbergshaus 2.477 m:

Am Weg (Nr.326) geht es Richtung Osten zum Spannagelhaus 2.531m, von dort aus am Weg (Nr. 526) zum höchsten Punkt der Runde der Friesenbergshaus auf 2.911 m - von hier aus Abstieg zum Friesenbergshaus. (Gehzeit 4,5 - 5 h)

Friesenbergshaus 2.477 m - Olpererhütte 2.389 m:

Am Friesenbergsee vorbei steiler Aufstieg über Serpentinien, eine kurze Teilstrecke entlang des Berliner Höhenweges (Nr. 526) und leicht absteigend zur Olpererhütte. (Gehzeit 2,5 h)

Olpererhütte 2.389 m - Pfitscherjochhaus 2.275 m:

Auf Weg Nr.502 einen Teil der Neumarkter Runde geht's bis ins Unterschrammachkar, 2280 m, nach einem kurzen Anstieg Richtung Ameiskopf 2400 m geht es weiter über einen alten Steig (Nr. 528) an Gletscherschliffen vorbei an der Kastenschneid und unterhalb des Stampplkees zum Pfitscherjochhaus. (Gehzeit 3,5 h)

Pfitscherjochhaus 2.275 m - Landshuter/Europahütte 2.693 m:

Vom Pfitscherjochhaus geht es durch eine karge Steinlandschaft entlang am Landshuter Höhenweg (Nr.528 bzw. 3) in westl. Richtung, der Weg wurde zwischen 1. und 2. Weltkrieg errichtet und führt auf die Friedrichshöhe zur Landshuter/Europahütte. (Gehzeit 3 Stunden)

Landshuter/Europahütte 2.693 m - Touristenrast 1.345 m:

Ab hier geht es über den Geisbeckweg (Nr.529) zum Sumpfschartl 2.666m und weiter über die lange Wand in nördl. Richtung zur inneren Zeischalm zum Parkplatz Nockeralm im Talschluss des Naturschutzgebietes Valsertal. (Gehzeit 4 Stunden)



Foto: TVB Wipptal

Valsertal, Richtung Geraer Hütte

Tourismusverband Wipptal

Tel.: +43 (0)5272 6270 / tourismus@wipptal.at / www.wipptal.at

Zustiege Wipptal zur Peter Habeler Runde:

Zustieg ab Vals (Parkplatz Nockeralmen) vom Gasthaus Touristenrast auf Weg (Nr.502) zur Geraer Hütte (Gehzeit ca. 2,5 - 3 h) bzw. gegen dem Uhrzeigersinn über den Geistbeckweg (Nr.529) zum Sumpfschartl 2.666 m zur Landshuter Europa Hütte (Gehzeit 4 - 4,5 Stunden).

Zustieg ab Schmirn-Toldern (Parkplatz Wildlahnertal) auf Weg (Nr.525) über das Steinerne Lamm zur Geraer Hütte (Gehzeit ca. 3,5 - 4 h).

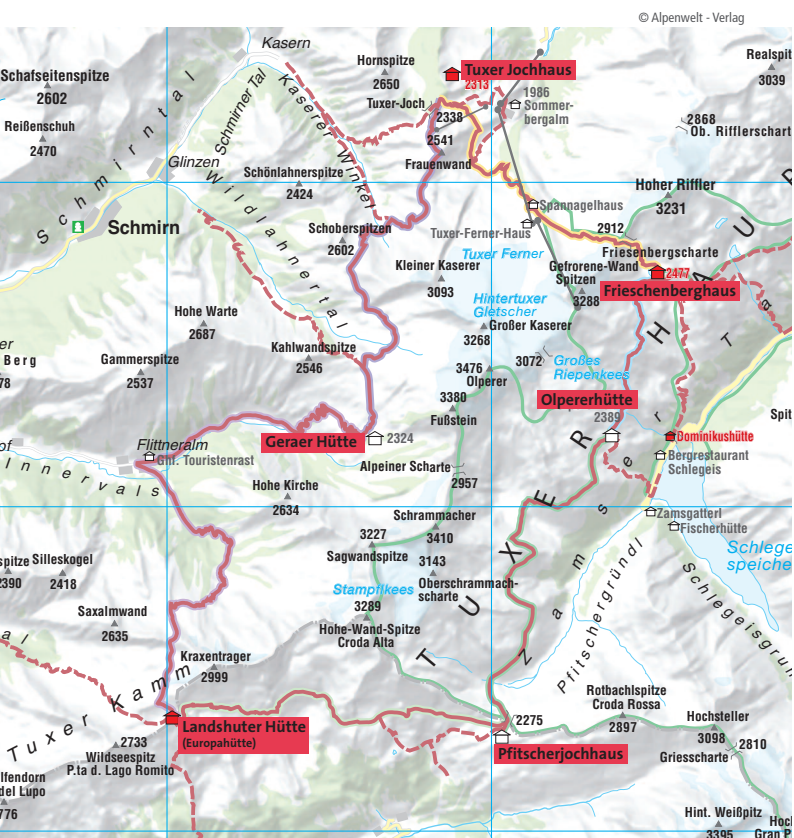
Zustieg ab Schmirn-Kasern (Parkplatz in Oberrn) auf Weg (Nr.324) zum Tuxerjoch-Haus (Gehzeit ca. 2,5 - 3 h).

Zustieg Venntal ab Jausenstation Venntal über den Weg (Nr. 531) zur Landshuter Europa Hütte (Gehzeit ca. 3 - 3,5 Stunden).

Zustiege: rosa strichliert

Fakten zur Peter Habeler Runde:

Streckenlänge: 56,5 km / Aufstieg: 4.988,00 m Minimale Höhe: 1.345,00 m / Abstieg: 4.980,00 m / Maximale Höhe: 2.911,00 m



Panorama Seite

3-4, 36-37, 46



GERAER HÜTTE 2.324 m

Pächter: Arthur u. Katharina Lanthaler Vals 24b/1, 6154 St. Jodok am Brenner
T +43 (0) 676 96 10 303 (Hütte)
+39 (0) 335 218542 (Tal)
+43 (0) 664 5106830 (Mobil)
info@geraerhuette.at,
www.geraerhuette.at

- ☀ Mitte Juni bis Ende September
- 🍴 Reichhaltige und herzhaft Küche. Lass dich mit Schmankerln aus der heimischen Küche und einem guten Tropfen aus dem Weinkeller verwöhnen.
- 🛏 28 Betten, 75 Lager,

Warmwasserduschen; Klettergarten, versichertes Schulungsgelände für Alpinkurse. Umgeben von der einmaligen Eis- und Felsarena des hinteren Valtales (Olperer 3.476m, Fußstein 3.380m, Schrammacher 3.410m, Sagwand 3.227m) lädt die Geraer Hütte seit nunmehr über 120 Jahren zur Rast ein. Egal ob bei einem Tagesausflug oder einer mehrtägigen Hüttentour - in diesem gemütlichen Bergnest fühlt man sich einfach wohl. Verbringen Sie unvergessliche Stunden auf der neuen Sonnenterrasse. Ausgezeichnet mit dem Umweltgütesiegel!

➤ Wipptal: Talende Valstal (Gh. Touristenrast), Z: 3 Std, nach 45min. Materialtransport mit Seilbahn

➤ Hinterstux/ Sommerbergalm über Karserschartl od. ab Schlegeisspeicher über die Alpeinerscharte od. vom Pfitscherjoch über die Alpeinerscharte in Eintagesetappen gut erreichbar.

PETER-KOFLER-KLETTERSTEIG

650 m | Schwierigkeit B/C



Der Steig liegt in der Stafflacherwand im Bergsteigerdorf St. Jodok; Verleih von Klettersteigausrüstung in St. Jodok!

Foto: Joakim Stricker



IMPRESSUM: Herausgeber, Anzeigenannahme, Satz: Bergverlag & Graficdesign Eberharter, 6373 Jochberg, Kitzbüheler Str. 32, Tel. 0043/(0)5355/5492, Fax /5492-20; Texte: Themenwege, Hüttenliste Tourismusverband Stubai Tirol KÖR, Dorf 3, Stubaitalhaus, 6167 Neustift i. Stubaital. Fotos: TVB Stubai Tirol (auch Titel), TVB Wipptal • TKV Chizzali, Rum/Innsbruck • Foto Holy & Sohn, Innsbruck. Für Schäden, die durch unlässige oder fehlerhafte Eintragungen entstehen können, wird nicht gehaftet. © Graficdesign & Bergverlag Eberharter & TVB Stubai, A-6373 Jochberg. Herausgabe der nächsten Auflage 5/2016. Ohne ausdrückliche Erlaubnis des Verlages darf das Werk, auch nicht Teile daraus, weder reproduziert, übertragen noch kopiert werden. Karten: © Alpen Tourismus GmbH & Co. KG; © BKG und Vermessungsverwaltungen der Bundesländer (www.bkg.bund.de), Genehmigung Abdruck TVB Stubai Fotos/ Urheberrecht - Auszug aus den allem. Geschäftsbedingungen vom grafischen Gewerbe "Druck-Medien." Bergverlag Eberharter steht das ausschließliche Recht zu die vom Auftraggeber (Inserent) beigegebenen Bilder, Texte, Datenträger und Druckerzeugnisse zur Herstellung von Vervielfältigungsstücken zu benutzen. Bergverlag Eberharter ist nicht verpflichtet zu prüfen, ob dem Inserenten das Recht zusteht, die beigegebenen Vorlagen zu vervielfältigen und in der vorgesehenen Weise zu benutzen, sondern ist berechtigt anzunehmen, dass dem Auftraggeber alle jene Rechte Dritten gegenüber zustehen, die für die Ausführung des Auftrages erforderlich sind. Der Auftraggeber (Inserent) sichert ausdrücklich zu, dass er über diese Rechte verfügt. Der Auftraggeber ist verpflichtet, den Auftragnehmer gegenüber allen Ansprüchen, die von dritten Personen aus Verletzungen von Urheberrechten, Leistungsschutzrechten, sonstigen gewerblichen Schutzrechten oder Persönlichkeitschutzrechten erhoben werden, schad- und klaglos zu halten. Foto- und Urheberrechte siehe auch www.bergverlag.at - "über uns".

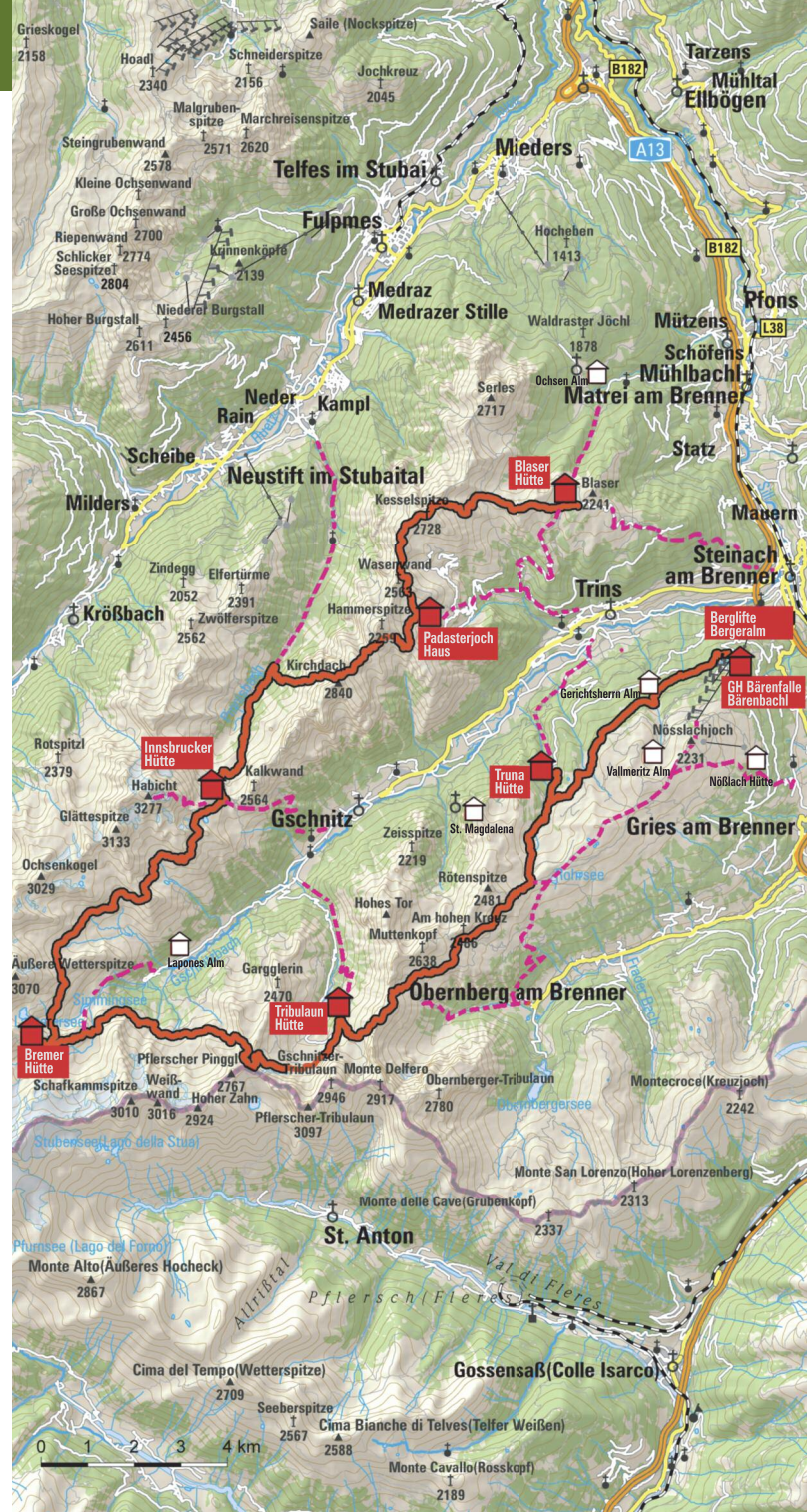
GSCHNITZTALER RUNDTOUR

7 Tagesetappen - 6 Hütten - 6 Übernachtungen

Die Gschnitztaler Rundtour umfasst das gesamte Gschnitztal, abseits der überlaufenen Routen in einer noch fast unberührten Landschaft. Diese großartige Tour kann von allen Seiten und Orten gestartet oder beendet werden. Zu jeder Hütte führt ein eigener Hüttenzustieg aus dem Gschnitztal. Alle Hütten sind max. eine Tagestour voneinander entfernt und die Versorgung der Bergsteiger ist auf allen Hütten zur vernünftigen Preisen bestens gewährleistet.

- 1. Tagesetappe:** Von Steinach am Brenner Auffahrt mit der Bergalmbahn zur Mittel- oder Bergstation. Von der Mittelstation zur Vallmaritzalm und weiter zur Trunahütte - hierher auch über die Gerichtshernalm. Oder weitere Auffahrt zur Bergstation (nur Wochenende) und am Kamm oder über die Vallmaritzalm zur Trunahütte (1722m). Achtung: Übernachtung auf der Trunahütte nur mit Reservierung!!!
- 2. Tagesetappe:** Aufstieg von der Trunahütte zum Trunajoch (2152 m) und durch die Wildgruben auf das Gstreinjöchli (2540 m), abwärts zum Tribulaunhaus (2064 m).
- 3. Tagesetappe:** Aufstieg vom Tribulaunhaus Richtung Sandesjöchl und nördlich der Weißwand am Jubiläumssteig zur Bremer Hütte (2411m).
- 4. Tagesetappe:** Von der Bremer Hütte abwärts zum Lautersee und am Stubaier Höhenweg teils bergauf, teils bergab zur Pramarnspitze und weiter zur Innsbrucker Hütte (2370 m).
- 5. Tagesetappe:** Von der Innsbrucker Hütte abwärts in das Pinnistal und zwischen Karalm und Pinnisalm rechts am Jubiläumssteig aufwärts Richtung Kirchdachspitze auf den Silbersattel und abwärts zum Padasterjochhaus (2232 m). Achtung: Der Aufstieg aus dem Pinnistal erfordert absolute Trittsicherheit und Schwindelfreiheit - teilweise ziemlich ausgesetzt!
- 6. Tagesetappe:** Vom Padasterjochhaus auf die Wasenwand und über die Rote Wand auf die Kesselspitze. Abstieg über die Kugelwand auf das Kalbenjoch und über das Peiljoch zur Blaserhütte (2180 m).
- 7. Tagesetappe:** Abstieg von der Blaserhütte nach Trins und am Wald- und Wiesenweg entlang des Gschnitzbaches zurück zur Talstation der Bergalmlifte in Steinach/Brenner.

Die Rundtour kann auch in umgekehrter Reihenfolge gegangen werden.





Ski & Freizeit Arena 20
Bergeralm
 Steinach am Brenner



Sommer- Spaß für die ganze Familie!

Wandern, Downhill, Spielen

www.bergeralm.net

Huebenweg 25

6150 Steinach am Brenner

+43(0)5272/6333



Bergträume leben

Nach diesem Motto führen wir unsere Alpenschule in Matri am Brenner. Es macht uns viel Freude mit unseren Gästen unterwegs zu sein! Verlässlichkeit und Sicherheit stehen bei uns an erster Stelle! Mit WIPPTAL-ALPIN unterwegs zu sein bedeutet mit Freunden unterwegs zu sein!

Unser Angebot ist genauso vielfältig und flexibel wie es uns die Natur in den Bergen offenbart! Hast du ein bestimmtes Ziel oder können wir dir einen Vorschlag machen? Zögert nicht uns zu kontaktieren! (Wandern, Bergwandern, Hochtouren, Klettersteig, Sportklettern, Skitouren, Skihochtouren, Eisklettern.....)

**WIPPTAL - ALPIN
BERGFÜHRERBÜRO**

Statz 49

A-6143 Matri am Brenner

Mob: +43 (0)664 4527094

office@wipptal-alpin.com

www.wipptal-alpin.com

Foto: © Wipptal-Alpin

WILLKOMMEN IM ERLEBNISREICH MARIA WALDRAST

Rund um das Kloster Maria Waldrast, dem höchstgelegenen Wallfahrtsort Tirols (1.641 m) gibt es neben zwei einzigartigen Erlebnis-Themenwegen zahlreiche Möglichkeiten für Wanderungen und Bergtouren, z.B. auf die 2.717 m Hohe Serles, den „Altar Tirols“.

Der **SCHÖPFUNGSWEG** verbindet Spiritualität, Natur und Kunst und soll Demut vor der wunderbaren Schöpfung erzeugen. Kraft- und Besinnungsplätze laden zum Energietanken ein. Bei Land Art-Stationen kann man sich künstlerisch mit der Natur auseinander setzen.

Weglänge: 2,7 km, Höhenunterschied: 80 m, Aufenthaltsdauer: ca. 1- 1,5 Stunden

Am **QUELLENWEG** sprudelt das Wasser aus vielen Quellen. Die Stationen präsentieren das Element Wasser auf ganz besondere Art und Weise. Sprichwörter und Sinnsprüche zum Thema Wasser werden künstlerisch inszeniert.

Weglänge: 5,3 km, Höhenunterschied: 150 m, Aufenthaltsdauer: 2 - 3 Stunden.

Auffahrt zur Maria Waldrast (Gemeinde Mühlbachl) ab Matri am Brenner auf mautpflichtiger Bergstraße möglich.



Foto: © Amor-Roland

Maria Waldrast im Sommer



Foto: Karl Hillber

Naviser Almenerunden

Gemütliche Rundwanderungen im weitläufigen Almgebiet des hinteren Navistales, traumhafte Naturlandschaft und urige Einkehrmöglichkeiten mit köstlichen, regionalen Spezialitäten.

Auch mit Mountain-Bike und E-Bike möglich (Verleih im Ortszentrum von Navis).

Panorama Seite

3-4, 36-37



HELGA'S ALM

1.430 m

T +43 (0) 664/4007966
helga@helgasalm.at
www.helgasalm.at

➤ oberste Almhütte auf der Nockeralm am rechten Talschluss des Valsertales, vom Parkplatz Gerar Hütte 20 Min.

Hütte: Selbstgemachter Ziegenfrischkäse und Produkte aus der eigenen Landwirtschaft;

Almjause und Almführung von Mai bis Sept. - **Voranmeldung notwendig!**



Gesundheit
Klimatherapie am Sandeswasserfall
Wasser
in Bewegung, Kneippen, Relaxen
Bewegung
spannender Rundwanderweg
Jausenstation
mit Sonnenterrasse



Ein Erlebnis für die ganze Familie

Erholen, verweilen, schauen und staunen ...

Geöffnet von Mitte Mai bis Oktober

täglich von 10 - 17 Uhr (Juli/August bis 18 Uhr)

A - 6150 Gschnitz // T +43 (0)664 236 49 17

www.muehlendorf-gschnitz.at



EDELWEISS ALKOHOLFREI

So viel Geschmack findet man nur in unseren Alpen.



Edelweiss *Pflück dir eins!*

DIE STUBAIER BERGBAHNEN IM SOMMER 2016

DER STUBAIER GLETSCHER AUF EINEN BLICK

- Eisgrotte Stubai Gletscher (geöffnet je nach Schneelage)
- Gletschererlebnis und Eiswürfel Bar am Daunferner
- Gesicherter Gletscherpfad von der Bergstation
- Rotadl zur Jochdohle
- Faszinierendes 360°-Panorama von der Gipfelplattform TOP OF TYROL 3.210 m über 109 Dreitausender
- Kapelle am Fuße der Schaufelspitze
- Die Jochdohle, Österreichs höchstgelegenes Bergrestaurant auf 3.150 m
- Ausgangspunkt für zahlreiche Berg- und Gletschertouren
- Sportliche Herausforderungen im Kletterpark Fernau



DIE SCHLICK 2000 AUF EINEN BLICK

- 65 km Wanderwege und kinderwagentaugliche Spazierwege
- SAGENhafte Aussichtsplattform „StubaiBlick“
- Panoramaweg mit künstlerischen Ruhebänken
- Alpin-Erlebnispark direkt an der Bergstation
- Alpenpflanzenlehrpfad am Kreuzjoch
- Naturlehrweg mit Lern- und Infostationen
- Aufregender Erlebnisweg mit Spiel- und Barfußstationen
- Malerischer Panoramasee
- Die Holzscheibe rollen lassen auf dem turbulenten Scheibenweg
- NEU! Baumhausweg



DIE ELFERBAHNEN AUF EINEN BLICK

- NEU! EinsEinser-Trail Elfer – der erste Mountain-bike-Singletrail im Stubai
- NEU! Kinderspielplatz mit Paraglider-Schaukel
- Geh-Zeiten-Rundwanderwege
- Almenrundgänge und Hüttentouren u. a. durch das wildromantische Pinnistal
- Klettereldorado für Kletterfreaks mit drei versicherten Klettersteigen sowie zahlreichen freien Kletterrouten
- Geführte Kletter- und Klettersteigtouren:
Tel. +43 (0)5226 3461, www.stubai-alpin.com
- Paragleiter- und Drachenflieger-Eldorado, bei idealen Flugbedingungen: Tandem-Flüge



DIE SERLESBAHNEN AUF EINEN BLICK

- NEU! Erlebnis- und Erholungspark Serlespark inkl. Rundwanderweg
- NEU! Serleszug
- Eine rasante Talfahrt auf der 2,8 km langen Sommerrodelbahn
- Mountainbiken in verschiedenen Schwierigkeitsgraden
- Wandern auf zahlreichen Wegen, unter anderem auf 3 Kapellenwegen
- Der Quellenweg mit seiner Ruhe und Besinnlichkeit
- Die Serles (2.717 m) und der Blaser (2.241 m) mit seinem Blumenmeer
- Europas höchstgelegenes Kloster Maria Waldrast

